

# CRUISE AMERICA TOURBOOK



**CRUISE AMERICA**  
RV RENTAL & SALES

**CRUISE CANADA**  
RV RENTAL & SALES

EXPLORE OS EUA E O CANADÁ DE MOTORHOME



# BEM-VINDO AO TOURBOOK DA CRUISE AMERICA E CRUISE CANADA



## ÍNDICE DO TOURBOOK

- 2/3 As boas-vindas
- 4 Preços e características
- 5-8 Escolhendo o seu motorhome
- 9 O aplicativo da Cruise America e links uteis
- 10/11 Acampamentos na América do Norte

## AS VISITAS

Página	Itinerários	Mapa
12/13	Noroeste dos Eua	1
14/15	Oregon e Califórnia	2
16	O Melhor do Norte da Califórnia	3
17	O Melhor do Sul da Califórnia	4
18	O Triângulo dos Três Estados	5
19	Grand Canyon e Las Vegas	6
20/21	Atrações do Oeste	7
22	Death Valley e a Extensão Lake Havasu	8
23	De Phoenix a Las Vegas	9
24	Arizona e Novo México, Incluindo o Grand Canyon	10
25	No País dos Cowboys	11
26/27	Os Encantos de Utah e Além	12
28/29	Ícones e Parques Nacionais da América Real	13
30/31	Houston Para Las Vegas via Big Bend	14
32/33	Rota 66 Incluindo Highway 1	15
34	Texas e Louisiana	16
35	Os Ritmos do Sul	17
36	Disney e Arredores	18
37	Praias e Ilhas da Flórida	19
38/39	Flórida Incluindo as Great Smokies	20
40/41	Washington, DC Para Orlando	21
42	As Cidades e os Campos do Nordeste	22
43	O Melhor da Nova Inglaterra	23
44	A Fauna do Minnesota	24
45	Tour Musical nos Grandes Lagos	25
46	Tour de Ontário	26
47	Tour do Québec	27
48	O Melhor do Oeste Canadense	28
49	Ilha de Vancouver	29
50	O Esplendor das Províncias Marítimas do Canadá	30
51	O Melhor do Alasca	31

A Cruise America iniciou seus negócios em 1972 e foi administrada com sucesso pela família Smalley por mais de 40 anos, e desde 2014 estendeu a administração para o restante da família - nossos colaboradores. Ao iniciar esta nova etapa, nosso legado em excelência e aluguel de RV não está no passado, mas desbravando novos caminhos.

Daí pode-se concluir que a Cruise America conhece bem os motorhomes e seu aluguel. Sabemos o que você precisa ter em seu veículo alugado e tudo o que queremos lhe oferecer. Ao ler as páginas seguintes, esperamos que possa absorver um pouco do conhecimento que possuímos sobre esta nossa indústria, o aluguel de motorhomes e o estilo 'campista' tão comum na América do Norte.



A Cruise America e sua empresa-irmã Cruise Canada querem que desfrute das férias em família que sempre desejou, adaptadas às suas necessidades. Esperamos que, ao ler a informação que se segue, você faça uma ideia do quão excitantes e empolgantes são as férias desse tipo.

Se você tiver qualquer pergunta, por favor não hesite em telefonar. Fale

conosco ou com um dos muitos operadores turísticos e agências de viagens com os quais colaboramos.

Nossos veículos estão disponíveis para aluguel em vinte e sete locais diferentes nos Estados Unidos e em cinco no Canadá. Ninguém oferece mais opções para você!

Locações disponíveis a partir de **27** cidades nos EUA e **05** no Canadá. Nenhuma outra empresa oferece tantas alternativas para sua viagem!



Employee owned. Customer driven.



# COMO É VIAJAR DE MOTORHOME?

Consulte esta brochura se deseja descobrir uma das melhores maneiras de visitar os Estados Unidos e o Canadá. Com tanto para ver e fazer, talvez não saiba por onde começar... mas não se preocupe. Estamos aqui para o ajudar.

Cruise America se dedica ao aluguel de motorhomes há mais de 45 anos. Graças à nossa vasta experiência, nossos motorhomes topo de linha, são concebidos especialmente para o aluguel e o nosso serviço é de alta qualidade, estamos prontos para lhe oferecer as melhores férias da sua vida.

Faz pelo menos cinquenta anos que os americanos e canadenses viajam de férias em seus motorhomes. Aqui eles são também conhecidos como RVs – Veículos de Recreação – pois é exatamente isso o que eles são – veículos concebidos especialmente para o lazer. É rara a família americana que nunca comprou ou alugou um RV para ir passar um bom fim de semana prolongado. Tendo mais de 16.000 fabulosos parques de campismo à sua disposição, a sua família não tem que se contentar apenas com um quarto de hotel.

O aluguel de motorhomes traz tantas vantagens que fica difícil enumerar todas. Vamos, no entanto, mostrar-lhe alguns dos benefícios.

**LIBERDADE...** Não existe modo de transporte que faça você se sentir mais livre. Você pode permanecer em um lugar tanto ou tão pouco tempo quanto desejar. Não existem regras ditando a duração da sua estadia. E o que mais não existe? Não existe hora marcada para as refeições. Não é necessário fazer e desfazer as malas. Não tem que pagar preços exorbitantes pelo minibar, nem mesmo a gorjeta do porteiro sempre que ele abre a porta ou pega a sua bagagem!

**FLEXIBILIDADE...** Siga um dos itinerários sugeridos nas próximas páginas ou se aventure pela estrada a fora, conforme desejar. Não está se divertindo no local



planejado? As crianças se aborrecem? Não se preocupe. Todos a bordo e siga em busca do destino ideal.

**PREÇO...** Os hotéis podem parecer relativamente baratos no momento da reserva, mas sempre existem custos adicionais inesperados. Sobretudo pelas refeições, jamais incluídas! Bebidas, cafés, lanches! Vontade de ir ao banheiro? Precisa entrar em um bar, onde há obrigação de consumo! Todos os restaurantes, cafés e bares cobram. Compare com o RV, a sua casa longe de casa! Você não faria todas as refeições ou lanches em um restaurante se estivesse em casa e, mesmo de férias, não quer dizer que tenha que fazer. Com o motorhome você tem o poder de escolha.

**ACESSO...** O seu motorhome lhe garante acesso a todas as principais áreas turísticas. Quando visitar lugares como o Grand Canyon ou o Zion National Park, poderá pernoitar nos recintos dos parques, geralmente a custo mínimo. Os hotéis situados nos Parques Nacionais são tipicamente caros. Para além dos Parques Nacionais ou

Estaduais, praticamente todos os locais e atrações turísticas que possa desejar visitar possuem acolhedores RV Parks.

**PRAZER...** É com prazer que as crianças viajam de motorhome. Não se sentem como sardinhas em lata no banco de trás. Não ficam se queixando: “Não quero o assento do meio”. Em vez disso, todos podem sentar em torno da mesa do motorhome, se entretendo com jogos ou apreciando a vista através das grandes janelas..

**NATUREZA...** Acorde com o som dos pássaros e com a vista de uma enorme cadeia de montanhas. Saia e respire o ar puro da montanha ou do mar. Relaxe com sua família, enquanto tomam o café da manhã ao sol. E depois parta em direção ao destino escolhido



Foto: Andy, San Ramon

e passe um dia cheio de diversão na companhia de quem mais gosta, sem qualquer pressa. Melhor não há.

**COMPARTILHE SUA AVENTURA...** Tire muitas fotos de sua aventura em família em um RV da Cruise America ou da Cruise Canada. Nós adoramos ver fotos de sua família e amigos se divertindo. Compartilhe fotos, vídeos e histórias na comunidade RV da Cruise America e você poderá ganhar um certificado de presente no valor de US\$ 500,00 válido na próxima viagem RV dos seus sonhos. Poderá até mesmo aparecer na próxima edição do Tourbook! O aluguel de motorhome para percorrer os Estados Unidos e o Canadá é uma experiência verdadeiramente excepcional. Os grandes espaços ao ar livre esperam por você. Venha conosco dar uma olhada nos itinerários sugeridos, com acampamentos recomendados, para que sempre esteja no caminho certo.

#### Nossas redes sociais:

-  @cruiseamericarv
-  cruiseamericarv
-  @cruiseamerica
-  www.youtube.com/user/cruiseamericarv



# O PREÇO DO SEU MOTORHOME BASEIA-SE NA DISPONIBILIDADE

A primeira etapa para alugar a um bom preço qualquer veículo da Cruise America ou da Cruise Canada é perceber que os nossos preços se baseiam na disponibilidade. Se existem bastantes veículos disponíveis, seu preço fica mais barato. Se existem mais veículos disponíveis na mesma categoria, pode acontecer que um veículo maior seja mais barato do que outros menores.

A segunda etapa é entender que quanto maior a ANTECEDÊNCIA você reservar, mais disponibilidade haverá, e assim, o preço será mais baixo.

Quando ligar para nós ou para o seu operador turístico, vão lhe indicar o preço total correspondente ao tempo de aluguel, incluindo seguro.

Vão lhe perguntar quantas milhas você pensa percorrer – e poderá então pré-comprar sua milhagem necessária, com um desconto em relação à milhagem individual. Poderá comprar ‘pacotes’ de 500 milhas/800km ou, se pensa percorrer uma longa distância, você poderá também pré-comprar milhagem ilimitada. Tenha em conta que, durante certos meses, em certos veículos, você poderá poupar 25% do custo da milhagem ilimitada, durante três semanas no máximo! Se escolher um dos nossos itinerários detalhados nesta brochura, será fácil determinar sua milhagem básica. Por favor, não esqueça que você não vai apenas se deslocar de acampamento a acampamento na nossa rota; vai também fazer desvios para visitar locais de interesse, por isso escolha a milhagem adequada. Porém a milhagem não utilizada, não será reembolsada.

Cruise America & Cruise Canada fornecem um Kit Pessoal, contendo roupa de cama e toalhas, e um Kit de Cozinha, contendo potes, panelas e louças. Em geral, estes produtos devem ser pagos na estação de aluguel se desejar utilizá-los, mas alguns operadores turísticos oferecem a opção de pré-pagamento. Para os clientes que querem apenas a opção “tudo-incluso” sem preocupações, também oferecemos o Pacote Mileage Plus ilimitado.

Se você deseja retirar seu veículo em uma cidade e o entregar em outra, deverá pagar uma taxa de devolução. As taxas variam entre

\$250 e \$650 dólares, dependendo da rota escolhida. Em geral, os clientes pagam diretamente na estação de aluguel ao retirar seu veículo.

Todos os artigos se encontram sujeitos a impostos provinciais ou estaduais. Em geral, os impostos serão incluídos pelo seu operador turístico em seu pré-pagamento, mas podem também ser adicionados sobre quaisquer artigos comprados a nível local.

O SEGURO é realmente importante para todos e nós o incluímos no preço do aluguel. Você terá automaticamente uma cobertura de responsabilidade no valor de um milhão de dólares. Seu veículo também está coberto por danos acidentais, mas lembre-se de que há uma franquia dedutível, assim como com seu seguro de carro. Para qualquer dano aos nossos veículos de US \$ 60.000 ou mais, você pode ser cobrado até US \$ 1.000 dólares (2018/19) por sinistro. Isso não significa cobrança automática de US \$ 1.000 por cada sinistro, significa que se a reparação do dano é de US \$ 50, isso é tudo o que você será cobrado. É importante notar que todos os seguros são invalidados se o veículo for conduzido fora dos termos do Contrato de Locação assinado no momento da retirada.

É importante saber também que existe o depósito de seguro reembolsável ou caução de US \$ 500 cobrado no seu cartão de crédito no momento da retirada. Qualquer taxa adicional de milhagem, gás propano ou danos serão cobrados do caução. Custo adicional para óleo de motor serão creditados para você (mantenha os recibos por favor!). É realmente importante que você mantenha normal o nível de óleo, por isso vamos reembolsá-lo!

Graças a mais de 45 anos de experiência no aluguel e construção de motorhomes, sabemos exatamente do que você necessita para passar suas férias em motorhome sem quaisquer problemas. Atualmente, construímos 4 tipos de motorhomes personalizados para que possa escolher o motorhome adequado, tendo em conta o número de pessoas, a duração de suas férias e suas necessidades individuais.



Minha vez de dirigir! Foto: Jacqueline Marsh



## CARACTERÍSTICAS DO SEU MOTORHOME

### CARACTERÍSTICAS COMUNS A TODOS OS MOTORHOMES

Direção Hidráulica	Rádio AM/FM Estéreo
Freios Assistidos / Sistema BAS	Geladeira/Refrigerador
Controle de Cruzeiro	Ducha combinada (Separada no C-30)
Câmbio Automático	Descarga de Água Clara
Ar Condicionado no Painel	Gerador (no Canadá só em C30; não disponível em T17)
Calefação	Pneus trazeiros duais (pneus trazeiros simples em C19 e T17)
Fogão de 3 Bicos (2 bicos no C19)	
Forno de Micro-ondas	Tração de Duas Rodas
Ar Condicionado no Teto	

CARACTERÍSTICAS	T17	C19	C25	C30
<i>Capacidades dos Tanques (galões/litros)</i>				
Aquecedor de Água	6/22	6/22	6/22	6/22
Água Clara (Pia)	22/83	20.5/76	40/151	40/151
Água Cinza	15/56	16/62	24/92	22/83
Água Negra (Esgoto)	16/60	17/64	24/92	25/94
Gasolina	23/88	40/151	55/208	55/208
LP Gás	5/19	11/45	12/46	12/46
<i>Dimensões das Camas (polegadas/metros)</i>				
Cabine	60 x 76 1.54 x 1.93	60 x 84 1.52 x 2.13	57 x 96 1.45 x 2.44	57 x 96 1.45 x 2.44
Dinete	30 x 80 0.76 x 2.0	37 x 72 0.94 x 1.83	37 x 72 0.94 x 1.83	37 x 72 0.94 x 1.83
Traseira	-	-	54 x 80 1.37 x 2.03	60 x 74 1.52 x 1.88
Sofá	-	-	-	42 x 68 1.06 x 1.72
<i>Dimensões Externas (pés &amp; polegadas/metros)</i>				
Comprimento (aproximado)	20' / 6.15	20' / 6.15	25' / 7.6	30' / 9.1
Largura (espelhos rebatidos)	7' 2" / 2.18	7' 8" / 2.34	8' 4" / 2.54	8' 4" / 2.54
Altura (folgada)	12' / 3.72	12' / 3.72	12' / 3.72	12' / 3.72



Equipamento do veículo  
Cruise America e  
equipamentos de cozinha  
podem ser pré-agendados.





# ESCOLHA O SEU MOTORHOME

Nossos motorhomes (RV – Recreational Vehicles) são do Tipo 'C' de Cabine ou 'T' de 'Truck' (Picape). Eles são muito mais úteis para o aluguel do que os antigos veículos com frente baixa e estilo ônibus, de tipo 'A', que costumávamos alugar há muitos anos atrás, com para-brisas com tendência a lascar. De fato, há também mais espaço interior no tipo 'C' e a cama na cabine é um dos atributos favoritos entre os mais jovens!

Todos os artigos que a Cruise America disponibiliza são concebidos especialmente para o aluguel. Apesar de não podermos garantir que nossos produtos são indestrutíveis, nos esforçamos para garantir que peças tais como travas de armário fiquem seguras, que os tecidos sejam duráveis, as cortinas bem instaladas e à prova de luz, e que os nossos colchões e pisos de vinil sejam fáceis de limpar. Estamos sempre aperfeiçoando os nossos RVs e, para isso, contamos com o trabalho da equipe de design de um dos mais importantes fabricantes dos Estados Unidos. Queremos ter a certeza de que somos tão modernos quanto possível.

Todos os nossos RVs incluem refrigerador e geladeira. Todos incluem fogão, micro-ondas e armários onde armazenar comida na área da cozinha. Todos incluem ducha, bacia e banheiro com descarga. As águas residuais do banheiro e da cozinha escorrem para dentro de dois tanques embutidos, sempre que não esteja ligado às drenagens principais dos acampamentos.

Todos os veículos Cruise America incluem direção hidráulica, freios assistidos e câmbio automático. Se você conduz habitualmente um veículo manual, em apenas alguns segundos esquecerá seu pé esquerdo e começará utilizando os dois pedais – acelerador e freio.

O comprimento dos nossos veículos não será nenhum problema – é como se o veículo simplesmente o seguisse! Certifique-se apenas de fazer curvas amplas. Demora um pouco para se acostumar à largura do veículo, mas no fim do dia você estará conduzindo o RV como um profissional!

Se viajar acompanhado de só uma pessoa, talvez deseje ter máxima facilidade de manobra e estacionamento, e escolher o veículo mais econômico. Nesse caso, deve alugar o C19 ou o T17. Em contrapartida, se viaja com uma família de 4, o C25 é perfeito para você. Deseja viajar acompanhado de um grupo durante um período considerável de tempo? O C30 inclui espaço extra e capacidade de armazenamento adicional.

## T17 TRUCK CAMPER



Escaneie para ver agora um tour virtual do T17.

O mais novo modelo adicionado à nossa frota é o T17 Truck Camper. Ele é acoplado a uma picape F-150 que facilita a direção e a manobra para locatários iniciantes. A picape camper tem força até para terrenos mais íngremes. Seja qual for o seu plano, o T17 oferece conforto e acessibilidade.

Para até 3 pessoas

Comprimento 17' / 4,75 metros



Dia



Noite





# C19 COMPACT MOTORHOME

O C19 foi adicionado recentemente à nossa frota. Consome pouco combustível e seu perfil é aerodinâmico. Esse veículo ecológico da Cruise America é bastante estreito e, por isso, cabe em áreas de estacionamento de carros. Com sua ampla cama dupla na cabine, cozinha na traseira e todas as instalações, é perfeito para casais.

Se viaja com uma criança pequena, pode facilmente baixar a mesa de jantar de modo a obter uma cama (dinete) adicional.

Acomoda família de até 3 pessoas

Comprimento 20' 2"/6,15 metros

Escaneie para ver  
agora um tour  
virtual do C19.





# C25 MOTORHOME MEDIO

O C25, nosso veículo de tamanho médio, é há muitos anos um veículo de referência da nossa frota. Sua cama dupla no canto traseiro e sua cama dupla na cabine fazem deste um veículo ideal para dois casais ou para uma família de até cinco pessoas. À semelhança do C19, sua área de jantar se converte numa cama adicional.

Acomoda família de até 5 pessoas

Comprimento 24' -25'/7,3-7,6 metros

Escaneie para ver  
agora um tour  
virtual do C25.





# C30 MOTORHOME GRANDE

O veículo C30 é o maior motorhome da nossa frota. Se distingue devido ao seu grande quarto separado, na traseira, com uma cama bastante larga! Inclui também uma cama dupla na cabine, um sofá-cama convertível e uma cama convertível na área de jantar. A ducha também é separada do banheiro/bacia no C-30.

Acomoda família de até 7 pessoas

Comprimento 29' -30'/8,8-9,1 metros

Escaneie para ver  
agora um tour  
virtual do C30.





# O APLICATIVO DA CRUISE AMERICA & CRUISE CANADA



O aplicativo da Cruise America & Cruise Canada está disponível para download no iOS App e na Android Store e basta procurar o nome Cruise America. Obviamente o aplicativo é GRATUITO e oferece uma série de recursos muito úteis para planejar suas férias, mas também para quando você estiver viajando na estrada.

Os recursos incluem uma opção para download do Guia de assistência ao cliente em vários idiomas, que possui informações detalhadas sobre os recursos do veículo, incluindo a operação do RV e a solução de problemas. Há também uma versão impressa fornecida a bordo de cada veículo, mas o aplicativo fornece uma maneira conveniente para que você possa pesquisar facilmente o documento para solucionar problemas e dicas operacionais no seu smartphone. Possui também a opção de download do vídeo de orientação, e vídeo sobre o que esperar no dia 1 e outras soluções de problemas em vários idiomas. Esses vídeos essenciais oferecem informações, orientação e assistência, tanto antes da partida quanto durante a estrada, para garantir que você esteja informado para uma experiência de acampamento mais agradável.

Uma visão geral dos campgrounds (camping clubes) nos EUA e Canadá, com breves



*Serviço com um sorriso!*

perfis, informando sobre o número de vagas disponíveis, locais de conexão, horários de funcionamento e outras informações úteis. Além disso, há uma visão geral de onde se encontram as estações de despejo (fossa) para que você possa esvaziar os tanques de água cinza e preta do RV, postos de gasolina, supermercados e restaurantes.



# LINKS ÚTEIS PARA PLANEJAR SUAS FÉRIAS

O nosso App Cruise America, oferece uma grande quantidade de sites disponíveis para ajudá-lo a planejar suas férias com antecedência. Alguns deles também podem oferecer seus próprios aplicativos para dispositivos móveis.

Nós enumeramos alguns aqui que achamos úteis e você pode achá-los valiosos no planejamento de suas férias também.



Para Informações sobre campgrounds nos Parques Nacionais e Parques Estaduais nos EUA visite: [www.recreation.gov](http://www.recreation.gov) and [www.stateparks.com](http://www.stateparks.com)

Para informações sobre camping remoto, também conhecido boondocking visite: <http://www.rv-camping.org/boondocking/> <http://www.blm.gov/ca/st/en/prog/recreation/camping.html>

Para obter uma lista abrangente de campgrounds com a facilidade de fazer visitas na região visite: [www.campingroadtrip.com](http://www.campingroadtrip.com)

Você pode encontrar uma lista popular de campgrounds KOA on-line em [www.koa.com](http://www.koa.com)

Para rotas cênicas alternativas feitas para viagens de lazer visite [www.byways.org](http://www.byways.org)

Descubra como seu campground favorito foi classificado em [www.rvparkreviews.com](http://www.rvparkreviews.com)

Visite o site da National Association of RV Parks & Campgrounds em [www.arvc.org](http://www.arvc.org)

**Para campgrounds e outras informações úteis sobre os estados dos EUA visite:**

Arizona:	<a href="http://www.visitarizona.com">www.visitarizona.com</a>
California:	<a href="http://www.visitcalifornia.com">www.visitcalifornia.com</a>
Colorado:	<a href="http://www.colorado.com">www.colorado.com</a>
Florida:	<a href="http://www.visitflorida.com">www.visitflorida.com</a>
Georgia:	<a href="http://www.exploregeorgia.org">www.exploregeorgia.org</a>
Minnesota:	<a href="http://www.exploreminnesota.com">www.exploreminnesota.com</a>
Nevada:	<a href="http://www.travelnevada.com">www.travelnevada.com</a>
New Mexico:	<a href="http://www.newmexico.org">www.newmexico.org</a>
Oregon:	<a href="http://www.oregon.com">www.oregon.com</a>
Texas:	<a href="http://www.traveltexas.com">www.traveltexas.com</a>
Utah:	<a href="http://www.visitutah.com">www.visitutah.com</a>
Washington State:	<a href="http://www.experiencewa.com">www.experiencewa.com</a>



Para Informações sobre campgrounds nos Parques Nacionais no Canadá em inglês e francês, visite [www.pc.gc.ca](http://www.pc.gc.ca)

Você pode encontrar uma lista de campgrounds em Alberta em [www.albertacampgroundguide.ca](http://www.albertacampgroundguide.ca)

Caso seja iniciante no campismo, visite [www.gorving.ca](http://www.gorving.ca) para dicas para viagens de RV no Canada.

**Para campground e outras informações úteis sobre estados específicos e territórios no Canadá visite:**

British Columbia:	<a href="http://www.britishcolumbia.travel">www.britishcolumbia.travel</a>
Alberta:	<a href="http://www.travelalberta.com">www.travelalberta.com</a>
Quebec:	<a href="http://www.quebecoriginal.com">www.quebecoriginal.com</a>
Ontario:	<a href="http://www.ontariotravel.net">www.ontariotravel.net</a>
Halifax:	<a href="http://www.destinationhalifax.com">www.destinationhalifax.com</a>





# ACAMPAMENTOS NA AMÉRICA DO NORTE

Existem milhares de acampamentos na América do Norte, desde resorts de alta classe com todas as comodidades e acampamentos privados onde a hospitalidade é padrão, até o acampamento mais básico, situado nos Parques Nacionais, Estaduais e Provinciais.

Gostaríamos de lhe dar uma ideia de como são essas opções, todas elas igualmente acolhedoras de sua maneira. Para sermos honestos: se existe um Parque Nacional na área onde você se encontra, recomendamos que fique em um dos seus acampamentos!

## Apresentamos primeiro os 'resorts de alta classe'

São privados e se encontram habitualmente em um estado impecável, muito bem situados, com estradas pavimentadas e zonas para RVs. Incluem água canalizada, eletricidade e eliminação de resíduos. Possuem duchas e banheiros inteligentes à disposição dos "campistas". Possuem também um Clubhouse e, muitas vezes uma área de restaurante e bar. Piscina ou praia privativa com atividades infantis e esportivas, fazem também parte desses acampamentos. Os preços variam, dependendo da zona. Ficam mais caros quando próximos de atrações como a Disneyworld ou as Cataratas do

Niagara, e também em estados onde os custos são mais elevados – como é o caso em alguns lugares no nordeste dos Estados Unidos. No entanto, em geral, valem bem o seu preço por estarem situados em belos locais e lhe oferecerem tudo aquilo que deseja. É possível reservar on-line na maioria dos sites desses grandes acampamentos.

## Agora explicamos como os acampamentos menores, operados por famílias e com...

Mais pequenos, operados por famílias e com reputação de serviço personalizado é uma descrição adequada desta categoria. Frequentemente, incluem estradas pavimentadas e zonas para RVs, assim como água canalizada, eletricidade e eliminação de resíduos. Possuem duchas e banheiros limpos e ainda, muitas vezes, uma loja de comércio geral e uma lavanderia automática. Em geral, possuem também uma piscina, a não ser que disponibilizem praias ou lagos onde possa nadar. Podem ainda incluir uma área de atividades infantis e entretenimento sazonal para toda a família. Os preços, uma vez mais,

variam, mas são frequentemente lugares econômicos. É possível reservar on-line. Muitos desses sites incluem um formulário de reserva para você preencher e enviar por email.

## Acampamentos situados em Parques Nacionais, Estaduais e Provinciais

São os que lhe oferecem as localizações mais idílicas e a oportunidade de vivenciar a natureza. Acordar em um lugar incrível e ouvir apenas o canto dos pássaros enquanto o sol sobe no horizonte é a experiência perfeita. É raro esses acampamentos terem água canalizada ou eliminação de resíduos, mas isso não é um problema. Certifique-se de que seu tanque de água clara e seu tanque de propano estão cheios e esvazie seu tanque de retenção de resíduos. Seu veículo possui uma bateria central (e não aquela do motor), a qual consegue alimentar algumas das luzes interiores durante aproximadamente uma noite, mas se tiver um veículo com gerador de bordo, você poderá ativar de modo a alimentar o veículo ou para recarregar as baterias pela manhã! Note, no entanto, que muitos desses Parques determinam quando você pode e não pode utilizar o gerador, de modo a não perturbar os outros campistas.

Alguns dos acampamentos situados nos Parques Nacionais incluem instalações de ducha e banheiros (tais como o Mather

Campground no Grand Canyon ou o acampamento Furnace Creek em Death Valley). Confira as instalações disponíveis em cada Parque dos Estados Unidos em

[www.recreation.gov](http://www.recreation.gov) e no Canadá em [www.pc.gc.ca](http://www.pc.gc.ca). Pode também fazer pré-reserva através destes dois sites.

## Acampamento remoto/Boondocking

Não há nada como o sentimento de liberdade ao montar um acampamento num lugar ideal, isolado, pitoresco em algum lugar nas aforas.



Campland on the Bay, California

Foto: Campland.com



Lake Havasu, Arizona

Foto: Willy Lowe

Não é um parque de RV, mas um lindo terreno público que foi posto de lado pelo governo para fins recreacionais. Gostamos especialmente do Forest Service, BLM (Bureau of Land Management), WMA's (Wildlife Management Areas) e dos parques de cidades e condados. "Boondocking" refere a um tipo de camping (também conhecido como "camping disperso"). Algumas pessoas o chamam de "camping livre" ou até mesmo de "camping selvagem" porque não custa nada e muitos lugares estão longe em algum lugar da natureza. Seja qual for o nome, cai na categoria de "camping seco" porque está vivendo num RV sem conectá-lo à água da cidade, esgoto ou eletricidade.



Vida de cachorro



Espaço para mais um!

Foto: Michele Clancy



# PERGUNTAS FREQUENTES SOBRE ACAMPAMENTOS

## Q Como foi que escolhemos os acampamentos nos nossos itinerários??

A Muitos dos acampamentos nesta brochura foram incluídos por recomendação de membros da Cruise America – como é o caso de Camplands em San Diego. Conferimos cada um junto de um ou mais sites que classificam acampamentos. Essas avaliações se baseiam na opinião de pessoas que os visitaram no passado. As coisas mudam; acampamentos são vendidos e adquiridos por novos donos. Estamos, no entanto, confiantes de que os acampamentos que sugerimos serão de seu agrado. Se deseja escolher seus próprios acampamentos ou conferir aqueles que sugerimos, deve fazê-lo. Incluímos o endereço do site de cada acampamento sugerido abaixo da descrição de cada dia.

## Q Como foi que escolhemos os itinerários apresentados?

A Contamos com mais de 45 anos de experiência, ajudando clientes a passar férias de sonho na América do Norte. Temos o conhecimento e a experiência necessários para saber até onde

É que as pessoas desejam viajar. Não temos dúvidas de que é importante você pernoitar em lugares limpos e confortáveis, mas são as viagens durante o dia e os lugares que deseja ver que vão fazer de suas férias um sonho. Por isso, nós destacamos experiências que você não pode perder, precedidas da palavra 'Visite' em cada dia.

## Q Como foi que concebemos os nossos itinerários?

A A maioria dos nossos itinerários foram concebidos para que passe uma noite em cada acampamento. No entanto, sabemos que nem todos vocês vão passar férias de 7 ou 10 noites! Por isso, deixamos você decidir quantas noites deseja ficar em cada acampamento, podendo, por exemplo, prolongar nossos itinerários conforme a sua vontade. Todas as milhagens incluídas no Tourbook são aproximadas e podem variar, dependendo da rota escolhida.

## Q Assim sendo, quanto tempo devo permanecer em cada acampamento?

A É difícil dizer! Por exemplo, se visitar o Grand Canyon, vai querer ficar provavelmente pelo menos três noites. Talvez se contente com uma visita ao desfiladeiro no extremo sul, ou talvez queira se deslocar até à parte inferior do Canyon, ou até mesmo dar um passeio de helicóptero sobre o mesmo. É muito lindo e você pode reservar com vários operadores turísticos, incluindo Maverick Helicopters. Sim, tem um aeroporto bem próximo



Breakfast alfresco!

que disponibiliza visitas de helicóptero ao longo do dia. De fato, vai querer passar mais de uma noite em qualquer Parque Nacional. Em todos os nossos itinerários destacamos um lugar a não perder – confira para decidir quanto tempo deseja permanecer em cada lugar. Alguns dos acampamentos são lugares de lazer e de repouso, onde talvez você não deseje ficar mais de uma noite.

## Q Como saber se devo reservar com antecedência?

A Se deseja ficar próximo de grandes atrações, como a Disney, Universal Studios ou as Cataratas do Niagara, ou perto de cidades populares, sempre recomendamos que reserve com antecedência.



Tempo de pequeno almoço!

Caso viaje em julho, agosto ou durante os seguintes fins de semana prolongados, reservar com antecedência é também a melhor ideia::

**EUA & CANADÁ:** Christmas and Easter.

**EUA:** Memorial Dia (Dia do Soldado) em maio, Dia da Independência em julho, Dia do Trabalho em setembro, Dia de Ação de Graças em novembro.

**CANADÁ:** Dia do Canadá em julho, Dia do Trabalho em setembro, Dia de Ação de Graças em outubro, e muitos outros feriados em várias Províncias.

## Q Como proceder para reservar com antecedência?

A Muitas vezes, você pode reservar os acampamentos on-line ou por email. Raramente precisará fazê-lo pelo telefone. Ao fazer sua chamada, certifique-se de que tem toda a informação necessária ao seu alcance. Você precisará saber seu dia de chegada e quantas noites deseja ficar. Se ao falarem de eletricidade lhe perguntarem por ampères (amps), por exemplo "What Amps do you want?" ("Quanto ampères deseja?"), responda "30 amps", porque todos os veículos Cruise America utilizam 30 amps. Deverão também pedir os detalhes de seu cartão de crédito, para processar o seu pagamento



com antecedência. Cada acampamento tem sua própria política de cancelamento, por isso informe-se e tome nota.

## Q Será que precisamos reabastecer nossos tanques todas as noites?

A Se seu tanque de água clara estiver cheio, não precisa conectá-lo à água da torneira. Se seus tanques de águas utilizadas (cinzas e negras) estiverem vazios, não precisa eliminar seus resíduos. Só precisará, provavelmente, utilizar a eletricidade num caso como esse. Como é óbvio, se seus tanques de resíduos estiverem cheios e seu tanque de água clara vazio, deve conectá-los!



Bom Dia!

Foto: Merielle Robinson



Comer marshmallows em Yellowstone

Foto: Shane Morrison





# NOROESTE DOS EUA

Um dos itinerários mais longos, é indo pelo Estado de Washington, Idaho e Oregon. Comece na localidade em Seattle/Everett, ou em Portland, Oregon. Há muitas milhas, vai querer ficar mais do que uma noite em várias localidades, é espetacular e vai querer aproveitar...

## Itinerário de motorhome

**Dia 1** > Pegue seu motorhome e vá norte na Interstate 5 para Mount Vernon, umas 40 milhas quase todas na interestadual até o acampamento. **40 milhas para Mount Vernon RV Park** **★ Veja um show no Lincoln Theater, restaurado e originalmente construído em 1926, usando ainda o órgão original do teatro. Visite o Jardim Roozengaarde com as tulipas de tirar o fôlego; a cidade é reconhecida por isto, que é uma herança holandesa.** <https://goo.gl/d268rU>

**Dia 2** > Apesar de esta ser uma viagem de apenas sessenta e cinco milhas, você vai demorar a percorrê-la, pois atravessará, na maioria, locais paisagísticos em direção ao North Cascades National Park. Vai seguir o Rio Skagit e atravessar pequenas cidades, tais como Lyman, Hamilton e Concrete – sendo esta última conhecida como a ‘cidade de cimento’ (‘cement city’)! Muitos dos edifícios originais construídos em madeira foram destruídos em um incêndio, no início do século 20, mais ainda restam três. Prossiga através de Rockport e Marblemount até entrar no North



Campos de tulipas na Skagit Valley Foto: Washington State Tourism/J. Poth



Diablo Lake

Cascades National Park. À sua esquerda irá ver Damnation Peak, Mount Despair, Mount Terror e ainda Mount Triumph! À sua direita, Pyramid Peak e Colonial Peak. Pernoite no Parque Nacional.

**65 milhas para North Cascades National Park, Newhalem Campground** **★ Visite Diablo Lake e Ross Dam.** <https://goo.gl/Jgp2EC>

**Dia 3** > Continue através do North Cascades NP, descendo pela Okanogan National Forest até Electric City. Aqui a atração principal é a Grand Coulee Dam. Esta é a maior unidade de produção de energia elétrica dos Estados Unidos e a quinta maior do mundo, e é ainda a maior estrutura de cimento. Tem cimento suficiente na Grand Coulee Dam para construir uma estrada bem larga e espessa de Los Angeles a New York. **175 milhas até Coulee Playland Resort, perto de Electric City** **★ Visite o Grand Coulee Visitors Centre. Nas noites de verão, aprecie o espetáculo de luzes laser, incluindo imagens em tamanho real de navios de batalha e da Estátua da Liberdade, projetadas nas paredes da barragem.** [www.couleeplayland.com](http://www.couleeplayland.com)

**Dia 4** > A caminho do maravilhoso Coeur D’Alene no Idaho, após mais ou menos 90 milhas, seu trajeto o leva através de Spokane, Washington. Estamos certos de que vai querer parar, por isso, visite o website de modo a saber tudo o que pode fazer nesta área – sendo as vinícolas uma boa opção. Terá bastante tempo para ficar nesse lugar, pois seu percurso até ao acampamento, onde irá passar a noite, é de apenas 30 milhas. Blackwell Island RV Park se situa em plena água. Relaxe na praia ou dê um mergulho no lago. Coeur d’Alene oferece uma ampla gama de atividades, muitas delas ao ar livre. Dentro de Kootenai County existem 87 parques e acampamentos, 47 trilhas, pesca, natação, caminhadas, golfe de classe mundial, passeios a cavalo, tênis, parques de diversões e ainda, vistas espetaculares. Talvez queira ficar mais de uma noite! **120 milhas até Coeur D’Alene** **★ Visite Riverfront Park no centro de Spokane e Cataldo Mission nos arredores de Coeur d’Alene.** [www.idahorvpark.com](http://www.idahorvpark.com)

**Dia 5** > Se permanecer na Interstate, seu trajeto será de apenas quatro horas, mas irá perder muito. Após ter atravessado esse bocado de Idaho, sua rota leva-o até Montana, o estado dos Grandes Céus. Seu acampamento fica situado ao ar livre no sudeste do Montana, embutido nas Rocky Mountains bem perto das cidades históricas de Anaconda e Butte e rodeado pela floresta e vida selvagem. Butte era conhecida como ‘A Colina Mais Rica do Mundo’, inicialmente devido ao seu ouro, depois sua prata, e então seu cobre e zinco explorados por mineiros. Vale a pena visitar a zona

histórica. **275 milhas até Butte** **★ Visite Missoula onde se encontram Fort Missoula, a Universidade do Montana e a Elk Foundation.**

[www.fairmontrvresort.com](http://www.fairmontrvresort.com)

**Dia 6** > Siga a direção sudeste com destino a Yellowstone National Park. Deve sair da Interstate em Belgrade e partir rumo ao sul na paisagística Route 191, através da Gallatin National Forest até ter passado o Big Sky Resort. Entre em Yellowstone pela entrada oeste. Se tiver tempo, vale a pena passar pelo menos um dia extra nesse lugar. A maioria de seus locais importantes e icônicos se situa em um trajeto com a forma de um oito. Seu comprimento é aproximadamente uma centena de milhas. Os congestionamentos nesse lugar não são causados pelos visitantes, mais sim pela fauna local que decide passear, se sentar e se deitar perto da estrada. Aqui os búfalos não fogem de você. Se tiver a sorte de cruzar com um urso ou alce mais adiante, vai querer parar, como todo mundo, para apreciar esse momento. Ao entrar pelo lado oeste e sair rumo ao sul, passará duas vezes sobre a mesma seção dessa estrada em forma de oito. Nesse caso, irá se encontrar na estrada bem perto de Fountain Paintpot e Old Faithful, por isso são bem fáceis de localizar. Existem vários acampamentos ao longo desse oito e perto das entradas. O website contém toda a informação.

**180 milhas até Yellowstone National Park** **★ Visite Mammoth Hot Springs; Grand Canyon de Yellowstone; Inspiration e Artist Points: tudo dentro do Yellowstone National Park.**

[www.nps.gov/yell/planyourvisit/campgrounds.htm](http://www.nps.gov/yell/planyourvisit/campgrounds.htm)

**Dia 7** > Ao sair de Yellowstone rumo ao sul, você entrará no Grand Teton National Park. Por serem tão “jovens” essas magníficas montanhas emergem diretamente do vale de Jackson Lake sem



Cataldo Mission em Couer d’Alene

Foto: Idaho Tourism



Relaxando em Grand Teton NP

Foto: Jacobus Roeleveld

contrafortes. É bem fácil entender porque os caçadores franceses lhes deram esse nome. Mantenha-se na Route 89 e, perto da fronteira do Idaho, conduza em direção oeste rumo às Idaho Falls. **215 milhas até Idaho Falls** **★ Visite o resort Jackson, um dos melhores durante todo o ano. Lá vivem celebridades e “gente chique” sempre está visitando.** [www.snakerivervpark.com](http://www.snakerivervpark.com)

**Dia 8** > Muito tem mudado nesse país ao longo dos séculos, mas muito tem ficado igual. As tribos Shoshone e Bannock receberam 1,8 milhões de acres no leste do Idaho para abrigo pelo Tratado de Fort Bridger em 1868. Erros de vistoria, tratados e promessas mantidas e quebradas reduziram os limites das terras tribais até apenas 418 mil acres e de volta à sua área atual de quase 544 mil acres. Se você conduzir em direção sul na Highway 15, vai atravessar as reservas indígenas de Fort Hall. Não deixe de ver a coleção de arte nativa americana e artefatos expostos em uma loja um tanto peculiar, chamada The Clothes Horse. As tribos Shoshone Bannock desenvolveram, através de gerações, um estilo artístico particular de classe mundial. Algumas das suas peças estão até expostas no Smithsonian em Washington D.C.

Vire na Highway 86 em direção às cachoeiras American Falls. Durante os fluxos alto de água, poderá ver uma torrente de água caindo sobre as cachoeiras - fenômeno que deu originalmente o



Circulo de vagões no Oregon Trail





Búfalo em Yellowstone Nationalpark

nome a essa cidade. Situado no Snake River, na saída 28 da Interstate 86, o Massacre Rocks State Park está aberto durante o ano inteiro e ocupa 1.000 acres. É também rico em história, como as marcas das carruagens dos pioneiros que percorriam o Oregon Trail ainda o mostram. Eles usaram essa área para repouso durante anos. Muitos nomes de emigrantes estão gravados na Register Rock, que se encontra agora protegida das condições climáticas por um abrigo. O acampamento de State Park será o seu abrigo dessa noite. **55 milhas até Massacre Rocks State Park em American Falls** ★ Visite The Lavas - cavernas e fissuras no solo logo ao sair das Idaho Falls. <https://goo.gl/Pnwvkc>

**Dia 9** > Em pouco mais de três horas, ou seja, 200 milhas, chegará à capital do Idaho. Primeiro deve seguir o Snake River à sua direita, e depois à sua esquerda. A autoestrada continua até Boise, mas talvez você queira virar pouco depois de Glens Ferry e continuar através da área natural Snake River Birds of Prey, regressando à autoestrada a norte de Meridian, onde deverá conduzir rumo ao sul durante algumas milhas, até chegar ao seu acampamento nos arredores de Boise. **210 milhas até Boise** ★ Visite as cascadas reluzentes em



Celeiro com o Mount Hood ao fundo



Mount Rainer National Forest

**Thousand Springs, pouco depois de Twin Falls e, em seguida, Bruneau Dunes no sul de Mountain Home.** [www.koa.com/campgrounds/boise](http://www.koa.com/campgrounds/boise)

**Dia 10** > Conduzindo em direção oeste, de costas voltadas para o Oceano Pacífico, você chegará ao estado de Oregon. Sugerimos que passe a noite perto da cidade de Le Grande, assim chamada porque um colono francês sobre a beleza dessa zona assim o declarou. Dominada por Mount Emily, a área vasta pela qual conduzirá é a Wallowa-Whitman National Forest. **160 milhas até La Grande** ★ Visite Baker City onde se encontra o principal centro de visitantes e os museus interpretativos ao longo do histórico Oregon Trail. <https://goo.gl/9xoETb>

**Dia 11** > Grande parte do percurso de hoje será ao lado do impressionante Columbia River que separa Oregon do estado de Washington, na sua margem norte. Pare um pouco, para começar, em Pendleton onde encontrará excelentes artigos de lã locais. Depois, pare em Fort Dalles, originalmente um posto avançado do exército americano nas profundezas do 'País dos Índios' e do Oregon Trail. Seu nome, em francês do Canadá, se refere às potentes cachoeiras nos arredores da cidade. Talvez tenha ouvido dizer que a cidade de Portland, Oregon, foi designada pela revista 'Money' como a "Melhor Grande Cidade" da América do Norte. Nós lhe explicamos porquê. Os jardins, museus, jardins zoológicos e restaurantes finos proporcionam um agradável contraste com a vida ao ar livre destes seus últimos dias. Quase tudo pode ser visitado utilizando o conveniente e ecológico sistema de metro ligeiro da região.



Foto: Lewis County Convention & Visitor Bureau/Loren Lane

Recomendamos o Portland Fairview RV Park, em um local tranquilo, oito milhas a leste do centro da cidade. **150 milhas até Portland** ★ Visite Panorama Point para ter uma vista impressionante do Mount Hood, o vulcão (talvez) adormecido de Oregon. [www.portlandfairviewrv.com](http://www.portlandfairviewrv.com)

**Dia 12** > Após ter se divertido na cidade, visite outro Parque Nacional – o último antes de regressar a Everett. Depois de aproximadamente setenta milhas na autoestrada, vire na Route 12 em direção ao parque. O Mount St. Helens espreita à sua direita e, de fato, você pode se sentir tentado a sair da autoestrada para passar bem próximo do Mount St. Helens National Volcanic Monument. Apesar de ser um trajeto com menos três milhas do que se seguisse pela autoestrada, demora mais tempo a percorrer devido às estradas sinuosas. O Mount Rainier National Park foi criado em 1899. Suas elevações atingem desde 1.610' a 14.410' acima do nível do mar e a 'montanha' é, de fato, um vulcão ativo embutido entre mais de 35 milhas quadradas de neve e de gelo, rodeadas por floresta antiga e maravilhosos prados de flores selvagens. Existem três ou quatro acampamentos de serviço florestal à sua disposição nas Routes 12 e 410. Confira nos websites apropriados e escolha o seu preferido.

**180 milhas até Mt Rainier National Park** ★ Visite as sete áreas do parque – ou tantas quantas puder. Cada uma tem trilhas e instalações, sendo algumas mais rústicas do que outras.

<https://goo.gl/w8PHZ5>



Arco de chifre de alce, Jackson



## Detalhes da Viagem

A PARTIR DE	Portland ou Seattle
DURAÇÃO	13 dias
DISTÂNCIA	1,935 milhas

**Dia 13** > 110 milhas até Everett onde vai entregar seu motorhome. Para seu conforto, sugerimos que adquira o especial Early Bird A PARTIR DEure se escolher este itinerário. Este permite a entrega até as 15h da tarde. O percurso de volta é longo e ficar relaxado é o segredo para terminar suas férias de sonho!





# OREGON E CALIFORNIA

Seja qual for sua paixão, a variedade natural e cênica de Oregon – costa, montanhas, rios, deserto, planícies, florestas e vales – fornece uma aventura externa estimulante ou uma exploração tranquila. Oregon também tem algumas estradas secundárias cênicas e mais tour routes do que qualquer outro estado, assim como não há taxa e muitas oportunidades de shopping.



## Itinerário de motorhome

**Dia 1** > Comece sua aventura passando algumas noites em Portland. Cercada de beleza natural, conhecida pelas suas vizinhanças selecionadas, cada uma com sua originalidade e herança, lindos jardins, cerveja individualizada, música e shopping especial, incluindo a maior loja de livros dos EUA - Powell's Books. Depois de apreciar a hospitalidade de Portland, é hora de pegar seu Motorhome e ir ao logó da histórica Columbia River Highway. Aprecie as vistas panorâmicas da Gorge abaixo e as muitas cachoeiras perto da rodovia, a mais impressionante sendo Multnomah Falls, que cai 620 pés e que é a atração natural mais popular de Oregon.

📍 150 milhas via Mt Hood para Oxbow Regional Park ★ Tome o estimulante Mt Hood Scenic Byway ao redor de um dos mais icônicos marcos de Oregon, para ver algumas das vistas mais deslumbrantes. Depois de explorar o defiladeiro, dirija para Hood River e aprecie uma cidade menor e visite Hood River Water Front Park, logo no Columbia River, onde pode observar pipas e surfadores de vento de todo o mundo. Também há ótimos restaurantes. 🌐 <https://goo.gl/nYSqBW>

**Dia 2** > Hoje está indo a Astoria, que também é chamada de "Pequena San Francisco do Noroeste do Pacífico", e tem uma área revitalizada de 1920s e dúzias de casas vitorianas pitorescas, pegadas às encostas dos morros. Rico em beleza cênica, o Oceano Pacífico e Columbia River podem ser vistos do topo do marco histórico de Astoria, o Column (construído em 1926. O Column tem 125 pés de altura e tem 164 degraus até o topo). 📍 125 milhas para Fort Stevens State Park ★ Tenha uma experiência educacional e visite o Maritime Museum e não perca a casa de Lewis & Clark de 1805-06 em Fort Clatsop. 🌐 <https://goo.gl/9bfZct>

**Dias 3/4** > Quando for ao sul ao longo da espetacular Scenic Byway, passará por faróis históricos, vilas de pescadores e vistas incríveis. Explore Cannon Beach com sua cidade peculiar e as



Litoral do Oregon

Foto: Christian Heeb

muitas galerias de arte. Perto de Haystack Rock, o terceiro maior monólito no mundo é uma das belezas naturais do estado mais fotografadas. O poderoso Oceano Pacífico saúda a praia ao longo de 7 maravilhosas milhas em Lincoln City e pare em route na charmosa Depoe Bay, que é o menor porto navegável do mundo. Há numerosos barcos charter e de observação de baleia das companhias que operam aqui. Newport's Historic Bay Front abriga a maior frota comercial de pesca de Oregon e os visitantes podem apreciar as lojas, galerias de arte, restaurantes, fábricas de processamento de peixe e atrações familiares e lojas do princípio do século, de uma era passada. Yaquina Head Lighthouse é o farol mais alto da costa de Oregon - 93 pés no ar.

📍 135 milhas para Newport ★ Talvez experimente um tour para observar baleias com Marine Discovery Tours, o líder da costa em narrar tours na baía e no oceano, especializando-se em baleias, fazendas de ostras e vida marítima. Visite Oregon Coast Aquarium e veja a coleção de flora e fauna nativa da costa de Oregon, assim como mamíferos marinhos, especificamente leões marinhos, focas e

lontras.. Passagens pelo Deep, permitem visitantes andar através de túneis de acrílico cercados de água com animais marinhos.

🌐 <https://goo.gl/e9dczb>

**Dias 5/6** > Continue ao sul ao longo da costa e pare em Heceta Head State Park, onde uma trilha curta o leva ao histórico farol com uma vista espetacular da costa. Agora é hora de ir ao Leste para as charmosas Sisters, uma cidade de 1880 e ao de McKenzie Pass-Santiam Pass Scenic Byway, que segue o caminho de uma rota de vagão de 1860s, sendo um lugar único para fazer compras com muitas lojas especiais e galerias. Continue para a cidade amigável e cosmopolita de Bend. Com 300 dias de sol por ano e bordada pela Deschutes National Forest e Cascade Mountains, Bend fica ao longo do Deschutes River e é famosa pelas muitas formas de recreação ao ar livre. A cidade agitada fica num vale pacífico e começou como um ponto de parada para os vagões de trens antes de continuarem sua jornada através das Cascade Mountains. Hoje é a cidade central mais populosa de Oregon. 📍 245 milhas para Bend

★ Não perca Sea Lion Caves, onde os visitantes podem descer 208 pés até a maior caverna marítima do mundo, onde reside o leão marítimo selvagem Steller. Almoce na deliciosa Florence no distrito histórico restaurado e daí dê uma volta de buggy em Oregon Dunes National Recreation Area. De Bend tome o teleférico para Mt. Bachelor ou vá ao Newberry Volcano. Lava Lands Visitor Center em Lava Butte providencia excelente orientação para a paisagem vulcânica e o Trail of Molten Lava. 🌐 <https://goo.gl/cP6BHo>

**Dia 7/8** > Tome Cascade Lakes National Scenic Byway através Deschutes National Forest indo em direção a Crater Lake National Park. Nenhum outro lugar nos Estados Unidos tem uma beleza tão dramática quanto Crater Lake – profundo, puro e muito azul. Cercado de penhascos de quase 2.000 pés de altura, o lago é o sétimo mais profundo do mundo e o mais profundo dos Estados Unidos. Aproveite a maravilha que é Crater Lake National Park e o cenário deslumbrante no Volcanic Legacy All American Highway. Tenha uma amostra do que há de melhor em Oregon, desde os cogumelos mais frescos, plantados localmente até as várias espécies de amoras do Rogue Valley, queijos e vinhos na sala de jantar do Centro dos Visitantes.

📍 105 milhas para Crater Lake National Park ★ Dirija as 33 milhas que oferecem vistas espetaculares e veja o filme "Mirror of Heaven" no Visitors Centre. Há muitas trilhas ao redor do lago, mas a que oferece mais aventuras é a que vai até onde os barcos são lançados. A vista do lago deste ponto é ainda mais incrível.

🌐 <http://www.craterlakerv.com/>

**Dias 9/10** > Uma bonita viagem ao longo de Rogue-Umpqua Scenic Byway hoje. Siga o selvagem e cênico Rogue River todo o caminho até Grants Pass – uma clássica cidade de rio. A miríade de adegas e byways o esperam para descobrir esta região ou pode optar por pescar, rafting, bicicleta de montanha ou trilha de deserto. O sul de Oregon tem um par de festivais bem conhecidos, festejando música e teatro - o Britt Music Festival e o Ashland's Oregon Shakespeare Festival, assim como museus históricos, comunidades de artes, shoppings antigos e vales de vinhos, o Applegate Valley. Os interessados em História reconhecem o "gold rush" do século 19 de Oregon, uma era conservada para a posteridade dentro dos limites da cidade de Jacksonville.

📍 100 milhas para Grants Pass

★ En route pare em Oregon Vortex perto de Gold Hill. É um fenômeno perceptual que ocorre naturalmente. Tem que ver para crer..

Aprecie o majestoso Rogue River, que vai de Crater Lake até o Oceano Pacífico (215 milhas) e reserve o Jet Boat ou river rafting tour. 🌐 <http://www.riverparkrvresort.com/>



Horizonte em Portland

Foto: Larry Geddis



Haystack Rock, Cannon Beach

Foto: Greg Vaughn



Indian Chief, Mt Jefferson



*Daí em direção ao norte da Califórnia, uma terra de riqueza agrícola, onde terá a experiência das Redwood Trees, experimentar vinho de classe mundial no Sonoma County e finalmente terminará sua viagem e talvez deixe seu coração em San Francisco.*



Rogue River rafting

Foto: Kevin Wright



The Cleetwood Trail, Crater Lake

**Dia 11** > Indo ao sul, tome tempo para explorar o subterrâneo de Oregon Caves National Monument e veja o National Historic Landmark (o Oregon Caves Chateau). Diga adeus a Oregon indo até Califórnia e Redwoods. Estabelecido em 1929, este Redwoods Park está dividido pelo último maior rio fluente da Califórnia, o Smith River. **75 milhas para Jedediah Smith Redwood State Park** ★ **Aprecie o parque que tem umas 20 milhas de trilhas e caminhadas naturais. Abunda vida selvagem, há acesso ao rio, um centro de visitantes com exposição e uma loja com objetos da natureza.**

🌐 [https://www.parks.ca.gov/?page\\_id=413](https://www.parks.ca.gov/?page_id=413)

**Dia 12** > As árvores dentro do Humboldt Redwoods State Park são parte da maior floresta remanescente de árvores virgens de sequóia vermelha no mundo. Em Meyers Flat, pode passar através de Drive-Thru-Tree. Tour Humboldt Bay de barco, daí faça compras e jante no Old Town Eureka. Sua jornada continua ao longo do Highway 1, sequóias vermelhas de 300 pés de altura estarão acima enquanto dirige 31 milhas até a Avenue of Giants. **215 milhas para Manchester Beach KOA, Mendocino County** ★ **Veja uma das árvores mais altas do mundo em Rockefeller Forest Offshore, veja o farol mais antigo em funcionamento na costa do Pacífico em Crescent City.** 🌐 [www.manchesterbeachkoa.com](http://www.manchesterbeachkoa.com)

**Dia 13** > É hora de seguir ao sul na 101 através de morros em curvas e uma rica paisagem diversificada de herança agrícola. Ao longo do percurso, visite algumas das melhores adegas de Sonoma County e prove vários vinhos excepcionais. Faça uma caminhada pela trilha natural em Armstrong Redwoods State Reserve perto de Guerneville. Ao sul da pitoresca Jenner-by-the-Sea está Fort Ross State Historic Park e mais ao longo da costa está Kruse Rhododendron State Reserve. Explore numerosos parques, praias, e cidades da costa. **60 milhas para Cloverdale KOA, Sonoma County** ★ **Pare e aprecie a natureza em Gualala Point Regional Park. Veja sem falta o histórico farol de Point Arena. Tome tempo para visitar algumas das melhores adegas de Sonoma e talvez comprar uma garrafa para desfrutar no acampamento a noite.** 🌐 [www.winecountrykoa.com](http://www.winecountrykoa.com)



Yaquina Head Lighthouse

**Dias 14/15** > Volte através desta terra de fartura agrícola e vinhos de classe mundial, florestas antigas de sequóia e cavernas escondidas do oceano. Com mais de 300 adegas, 40 spas, restaurantes de fazenda, galerias de arte, lojas, rios, sequóias, e trilhas entre morros cobertos de carvalhos, Sonoma County convida os aventureiros, curiosos e amantes do estilo de vida do norte da Califórnia, visite Bodega Bay pelas belas vistas do oceano e o maravilhoso “clam chowder”. Marin RV Park está localizado justo a 10 milhas ao norte da Golden Gate Bridge. Tire vantagem do transporte público por ônibus ou ferry, perto do acampamento até o centro da cidade ao explorar San Francisco. **80 milhas para Marin RV Park** ★ **isite a famosa Ilha Alcatraz Island – não só o fascinante tour, mas também lindas vistas da cidade desde o barco. Ande de bicicleta na Golden Gate Bridge e tome um ferry de volta – uma experiência inesquecível.** 🌐 <https://goo.gl/4eNTYc>

**Dia 16** > Após o café da manhã serão apenas 40 milhas até a loja da Cruise America



## Detalhes da Viagem

A PARTIR DE	Portland ou San Francisco
DURAÇÃO	16 dias
DISTÂNCIA	1,230 milhas



The vineyards of California's 'Wine Country'



# O MELHOR DO NORTE DA CALIFÓRNIA

Descubra algumas das atrações naturais mais famosas da Califórnia e explore, em seguida, alguns dos tesouros do Norte da Califórnia em uma viagem de 14 dias. Durante este excitante e pitoresco tour da Califórnia, você verá as sequoias gigantes, o maravilhoso Yosemite e as águas cristalinas do Lake Tahoe. Você provará vinhos de renome mundial em Sonoma County e explorará o local de origem da corrida ao ouro da Califórnia, em Sacramento.



## Itinerário de motorhome

**Dias 1/2** > Pegue o seu motorhome em San Francisco, no começo de sua aventura, através do norte da Califórnia. Não tem que viajar muito até chegar ao camping mais próximo da cidade, Marin RV Park. Terá a vantagem de ter transporte público de ônibus ou de ferry, perto do camping até o centro da cidade durante os próximos dias ao explorar San Francisco, uma das cidades mais populares da América e verá porquê. **50 milhas para Marin RV Park** ★ Visite a mundialmente famosa Ilha de Alcatraz – não só o tour é fascinante, como também a vista da cidade até chegar lá.. Ande de bicicleta na ponte Golden Gate e tome um ferry de volta, que será uma experiência inesquecível. <https://www.marinrvpark.com/campground/>

**Dia 3** > A menos de uma hora a norte da Golden Gate Bridge de São Francisco fica situada uma terra agrícola bem fértil que produz vinhos de renome mundial, e ainda antigas florestas de sequoias e enseadas oceânicas isoladas. Sonoma County é sua próxima parada no Golden State. Com mais de 300 vinícolas acolhedoras, spas, restaurantes, galerias de arte, lojas, rios, sequoias e trilhas que serpenteiam ao longo de colinas cobertas de carvalhos, Sonoma County atrai os aventureiros, os curiosos e aqueles que se apaixonaram pelo estilo de vida da Califórnia. As pessoas não visitam Sonoma County para “serem vistas” apenas, mas sim para desfrutar da vida. **55 milhas para Porto Bodega RV Park** ★ Visite Bodega Bay pela vista maravilhosa do oceano e pelo “clam chowder”. [www.portobodega.com](http://www.portobodega.com)

**Dia 4** > É tempo de ir rumo ao norte na Highway 101, sobre colinas serpenteantes, desfrutando de uma paisagem diversa, rica em patrimônio agrícola. Visite pelo caminho alguma das melhores adegas em Sonoma County, ao longo das margens do rio no Russian River Valley, e prove uma vasta gama de vinhos excepcionais. Percorra a trilha de Armstrong Redwoods State Reserve perto de Guerneville. Ao norte do pitoresco Jenner-by-the-Sea fica o Fort Ross State Historic Park, e mais ao norte, na costa, se encontra a Kruse Rhododendron State Reserve. Continue em direção norte na paisagística Highway 1, ao longo da qual poderá explorar numerosos



Sanoma County coastline



Vinhedo californiano

parques, praias e aldeias costeiras. Ao norte do parque, não deixe de ver o farol histórico Point Arena. **70 milhas até KOA de Manchester Beach, Mendocino County** ★ Pare e se deslumbre com a natureza em Gualala Point Regional Park. Tenha tempo para visitar a área de Sonoma com seus vinhos e talvez compre uma garrafa para apreciar no camping mais tarde! [www.koa.com/campgrounds/manchester-beach](http://www.koa.com/campgrounds/manchester-beach)

**Dia 5** > Sua viagem continua ao longo da Highway 1. Sequoias, com mais de 300 pés de altura, parecem que nem gigantes, durante esse trajeto de 31 milhas chamado Avenue of Giants. As árvores do Humboldt Redwoods State Park fazem parte da maior floresta em existência de sequoias virgens do mundo. Em Meyers Flat, poderá atravessar a Drive-Thru-Tree. Explore Humboldt Bay de barco e depois vá às compras e jante em Old Town Eureka. Entre Orrick e Crescent City se encontram as árvores mais altas do mundo - conservadas no Redwood National Park. Ao norte de Klamath, as estátuas do lendário lenhador Paul Bunyan e de seu boi azul, Babe, lhe dão as boas-vindas. Crescent City é o portal de acesso norte do Redwood National Park. Sobre o mar, veja o mais antigo farol em funcionamento da Costa do Pacífico, em Crescent City. **180 milhas para Redwoods RV Park** ★ Veja uma das árvores mais altas do mundo em Rockefeller Forest. [www.redwoodsr.com/](http://www.redwoodsr.com/)

**Dias 6/7** > Para os que viajam desde Eureka, a leste da Highway 299, começa o Trinity River Scenic Byway, oferecendo as paisagens mais diversas no Norte da Califórnia. Admire os sítios históricos de Weaverville e aprenda como viviam os pioneiros no Jake Jackson Museum. Passe por National Recreation Area de Whiskey Town para aproveitar o caiaque e as caminhadas longas gratuitas até uma das mais bonitas cachoeiras da área. Em Mt. Shasta, você irá encontrar muitos sítios onde pode caminhar e nadar. Pode também percorrer a Everitt Memorial Highway para desfrutar de vistas incríveis do majestoso Mount Shasta. Com 14.179 pés de altura, é o segundo pico mais alto em Cascades. **210 milhas até ao KOA de**

**Mount Shasta** ★ Na Interstate 5, deixe-se fascinar pelas rochas naturais em forma de torre de castelo do Castle Crags State Park. <https://goo.gl/vMYoXw>

**Dia 8** > Do Mt. Shasta siga na Highway 89 rumo a McCloud. Esta faz ligação com uma das estradas mais tipicamente americanas da Califórnia: a Volcanic Legacy Scenic Byway. Aprecie a beleza desse trajeto paisagístico, enquanto parte rumo a uma das mais populares atrações da região: o McArthur-Burney Falls Memorial State Park, o qual inclui uma cachoeira com 129 pés de altura, que o transporta até uma ilha tropical. A Subway Cave lhe oferece a possibilidade de atravessar um longo tubo de lava vulcânica, com comprimento de 1/3 milhas. **70 milhas até Hat Creek** ★ Faça um piquenique e teste suas técnicas técnicas de pesca em Hat Creek. [www.hatcreekresortrv.com](http://www.hatcreekresortrv.com)

**Dias 9/10** > Após ter desfrutado das fantásticas vistas nos parques vulcânicos da Califórnia, desloque-se hoje até ao Lake Tahoe. Esta linda joia nas montanhas é uma atração turística durante o ano inteiro, oferecendo muito o que fazer em qualquer estação. As atividades no Lake Tahoe não têm limites. Durante a primavera e o outono, Lake Tahoe inclui perfeitas condições de pesca e campos de golfe paisagísticos. Durante o verão, toda a família pode se divertir em mountain bike, passeios a cavalo, pesca, natação, esportes aquáticos e golfe. **215 milhas até Lake Tahoe** ★ Durante a noite, os cruzeiros com jantar no lago são uma boa maneira de terminar seu dia com vistas espetaculares. [www.koa.com/campgrounds/lake-tahoe/](http://www.koa.com/campgrounds/lake-tahoe/)

**Dia 11** > Sacramento é a cidade estrela da Califórnia. Aqui pode encontrar atrações culturais que o inspiram, cozinha de vanguarda que o impressiona, história que o enriquece intelectualmente e ainda surpresas que lhe põem um sorriso no rosto. Aventure-se em qualquer direção e vá entender por que se diz que “a Califórnia começa aqui.” Na capital da Califórnia tem muito o que fazer e as atrações



Redwood gigante



## Detalhes da Viagem

A PARTIR DE	San Francisco
DURAÇÃO	14 dias
DISTÂNCIA	1,265 milhas

tem preços são baixos ou são gratuitas, como por exemplo os tours gratuitos do California State Capitol ou visitas aos pontos turísticos da histórica Old Sacramento. Sendo conhecida como a capital da “plantação à mesa”, espere encontrar aqui cafés, bares e restaurantes maravilhosos. **110 milhas até Sacramento** ★ Passe pelo Dive Bar para ver uma sereia de verdade enquanto desfruta de cervejas únicas de fabricação local. [www.calexpo.com/cal-expo-rv-park](http://www.calexpo.com/cal-expo-rv-park)

**Dias 12/13** > Hoje irá visitar um dos Parques Nacionais mais famosos da América do Norte: Yosemite. Consiste de mais de 1.189 milhas quadradas de magníficos terrenos florestais e atinge desde os 2.000 pés acima do nível do mar até mais de 13.000 pés. O parque inclui prados alpinos, montanhas com florestas, lagos, cachoeiras, uma abundante fauna e um bosque de sequoias gigantes. Passe alguns dias explorando esse Parque Nacional icônico. **135 milhas até Yosemite** ★ Visite Bridal Veil e Yosemite Falls e, se puder, faça a caminhada de 2,5 milhas até Inspiration Point. [www.yosemiteridge.com](http://www.yosemiteridge.com)

**Dias 14** > Hoje irá conduzir aproximadamente 158 milhas, por isso sugerimos que reserve o especial Early Bird Departure que lhe permite entregar seu RV até às 15h da tarde. Desse modo, terá tempo suficiente para desfrutar desse trajeto ao longo do vale central da Califórnia antes de regressar ao estabelecimento da Cruise America em São Francisco.



# O MELHOR DO SUL DA CALIFÓRNIA

Desça desde São Francisco até San Diego, no sul, situada a poucos minutos da fronteira com o México e de Tijuana. A Califórnia é mesmo um desses 'destinos de sonho'. Tem de tudo, desde praias e florestas até Parques Nacionais. Qualquer que seja sua preferência, vale a pena partir nesta viagem magnífica. Estamos certos de que vai querer passar mais de uma noite em cada local!



## Itinerário de motorhome

**Dia 1** > Retire seu motorhome na Cruise America em Los Angeles. Um percurso de quase 4 horas na estrada principal Route 101 vai trazê-lo até ao KOA, onde irá passar a primeira noite. Chamam os arredores de Santa Barbara de "Riviera da América", por isso suas praias e restaurantes são naturalmente; uma parada a fazer no seu percurso. **240 milhas até Santa Margarita** ★ Visite Chumash Painted Cave para ver umas das mais complexas e coloridas pinturas rupestres datadas de quinhentos a mil anos..

www.koa.com/campgrounds/santa-margarita/

**Dia 2** > Volte 11 milhas na 101, virando para o Oceano Pacífico, e siga na espetacular Route 1 até San Luis Obispo. Após mais ou menos uma hora, vai ver os letreiros indicando Hearst Castle e poderá então fazer o check-in em seu acampamento. Passe depois algum tempo no ambicioso edifício 'louco' mandado construir por um magnata dos jornais, o bilionário William Randolph Hearst, ou desfrute das praias de San Simeon. **55 milhas até Hearst Castle** ★ Visite San Luis Obispo. Abreviam seu nome para SLO, ou seja 'lento' como a palavra 'slow'. Desfrute da vida relaxada do sul da Califórnia. <https://goo.gl/WhUipp>

**Dias 3/4** > Vá norte na Route 1, uma das rotas mais cênicas do mundo. Vai parar em Carmel e Monterey e não perca a viagem de 17 milhas que abraça a costa do Pacífico e passa por famosos campos de golfe e mansões em Pebble Beach. Está a caminho de San Francisco, seu acampamento está localizado a 15 milhas da cidade e pode tomar o ônibus e BART perto do acampamento até a cidade para explorá-la. **230 milhas para San Francisco** ★ Visite Henry Cowell Redwoods State Park, onde há árvores enormes de mais de mil anos [www.sanfranciscorvresort.com](http://www.sanfranciscorvresort.com)

**Dias 5/6** > Tome a direção leste, rumo ao Yosemite. Esse é um dos Parques Nacionais mais famosos e nenhuma visita a Califórnia ficaria completa sem ver

as suas maravilhosas paisagens. O percurso não é longo, demorando provavelmente menos de 3 horas na Interstate. Nós recomendamos o Yosemite Pines RV como o local para passar a noite, ou tantas quantas noites aqui deseje ficar. O acampamento fica a uma hora de carro da entrada oeste. No entanto, porque os três quartos de um milhão de acres do Yosemite têm poucas estradas, poderá ver os vales e as formações rochosas, os lagos do Yosemite, as cachoeiras e os picos mais altos tendo acesso, ao mesmo tempo, a todas as instalações e podendo reabastecer e conectar seu veículo para quando estiver de regresso ao acampamento.

**150 milhas até Groveland, Yosemite National Park** ★ Visite Bridal Veil e Yosemite Falls e, se puder, faça a caminhada de 2,5 milhas até Inspiration Point. Pode demorar algum tempo porque é uma caminhada íngreme, mas será recompensado com uma imagem clássica do Yosemite Valley ladeado pelos picos El Capitan e Half Dome.

<https://yosemitepinesrv.com/>

**Dia 7** > Regresse ao Yosemite e, desta vez, siga através de Yosemite para tomar a paisagística Route 395 rumo ao sul, no outro lado. Esta estrada liga tantos locais importantes, que possui o seu próprio website - 395.com. Pouco depois de ter saído do Yosemite, passará três Parques Nacionais: Kings Canyon, Death Valley e Sequoia. Passará também Mt. Whitney, que é o ponto mais alto dos Estados Unidos como continenta. Quase que pode ser visto desde o ponto mais baixo, que se situa na Badwater Basin do Death Valley. **285 milhas até Lone Pine** ★ Visite Manzanar. Contrasta com a beleza natural que o rodeia, sendo esse o local do campo de treinamento que hospedou 10.000 ocupantes durante a Segunda Guerra Mundial. Se o clima estiver bom, talvez queira também fazer um pequeno desvio até Death Valley ou Lake Havasu. Confira na página 22.

[www.bouldercreekrvresort.com](http://www.bouldercreekrvresort.com)

**Dia 8** > Continue em direção sul na 395 através da Sierra Nevada e depois pelas terras mais planas do Mojave Desert. Essa viagem de três horas é bem



Campland on the Bay

Foto: Campland.com

agradável. Pernoite na cidade de Barstow, situada em um cruzamento onde outrora passavam The Old Spanish Trail e a Route 66. A maioria dos visitantes se encontra aqui para ver um dos seus dois shoppings e suas centenas de lojas.

**160 milhas até Barstow** ★ Pegue o ônibus circular desde o KOA até à cidade mineira abandonada de Calico, onde se havia mineração de prata. [www.koa.com/campgrounds/barstow](http://www.koa.com/campgrounds/barstow)

**Dias 9/10** > Campland em Bay é o mais prestigioso acampamento em San Diego. Sinta com seus pés as areias de uma praia privada. Bronzeie-se e divirta-se em um dos veleiros da marina e desfrute de dezenas de atividades e atrações para crianças e adultos. Todo o mundo adora Campland! **185 milhas até Campland** ★ Visite o histórico del Coronado; o San Diego Zoo e a beira-mar. Os restaurantes e loja de recordações de Tijuana, México, são locais populares a visitar durante a noite. [www.campland.com](http://www.campland.com)

**Dia 11** > Hoje vai partir rumo a outro resort de praia, situado em Newport Beach. Newport Dunes Waterfront Resort e Marina é um resort de 110 acres à entrada da Back Bay Nature Preserve, onde se situa o melhor RV Park e Marina no sul da Califórnia. Desfrute deste local à beira da praia com possibilidade de nadar e com recreação para as crianças. Alugue um veleiro ou um barco elétrico ou explore a Back Bay de caiaque. **90 milhas até Newport Beach** ★ Confira o calendário de eventos se visitar, pois algo sempre está acontecendo em Newport Beach desde a corrida internacional de iates mais antiga do mundo até aos festivais de cinema, jazz ou vinho aclamados pela crítica: Film Festival, Jazz Festival, Wine Festival e muito mais. [www.newportdunes.com](http://www.newportdunes.com)

**Dia 12** > Após o café da manhã, só tem que se deslocar 30 milhas até ao estabelecimento da Cruise America em Los Angeles.



## Detalhes da Viagem

A PARTIR DE	Los Angeles, San Francisco ou San Diego
DURAÇÃO	12 dias
DISTÂNCIA	1,395 milhas



Newport Dunes



Yosemite NP



Vista cênica na Rota 01

Fotos: Visit California



Hearst Castle



# O TRIÂNGULO DOS TRÊS ESTADOS

Vá da Califórnia a Nevada e a Arizona, por entre maravilhas construídas pelo Homem e as maravilhas da Natureza que fazem da América o que ela representa. Essa viagem de menos de 500 milhas não é longa, e sabemos que irá desejar permanecer mais tempo em alguns lugares. Também pode optar pela mesma rota, mas começando em Las Vegas ou Phoenix ou conduzir de uma à outra. A escolha é sua!



## Itinerário de motorhome

**Dia 1** > Retire seu motorhome no estabelecimento da Cruise America em Los Angeles e percorra 132 milhas até Barstow, onde irá passar a noite. Este acampamento é agradável e se situa em uma pequena cidade que viu passar outrora o Old Spanish Trail e a Route 66. A maioria dos visitantes se encontram aqui para visitas aos seus 2 Outlets e suas centenas de lojas. **130 milhas até Barstow** ★ Pegue o ônibus circular desde o KOA até à cidade mineira abandonada de Calico, onde havia mineração de prata.

www.koa.com/campgrounds/barstow/

**Dia 2** > Você irá partir, uma vez mais, em um trajeto de mais ou menos duas horas, passando pelo Mojave Desert, que o conduzirá a Las Vegas. Selecionamos o melhor acampamento nessa cidade divertida e louca, cheia de luzes néon, pessoas famosas e cassinos! Passe o dia passeando no "strip" e escolha o show que deseja ver esta noite. Existem habitualmente ingressos disponíveis e diversas atuações do Cirque du Soleil se apresentam em vários hotéis - qualquer uma dessas opções é uma escolha fabulosa. **140 milhas até Las Vegas** ★ Visite New York, Paris, Mandalay, Luxor, a Barbary Coast ou o Sahara; estão todos no Strip de Las Vegas. www.oasislasvegasrvresort.com

**Dia 3** > Hoje você entrará no Arizona através da Hoover Dam. Essa barragem artificial oferece muito para ver e explorar. Hoover Dam conduz o poderoso Colorado River através de turbinas a oitenta e cinco milhas por hora, gerando energia para abastecer a maior parte de três estados. Visite o Museu e veja como essa engenhosa e dispendiosa obra foi construída. Depois parta rumo a Kingman, o acesso da histórica Route 66. **120 milhas até Kingman** ★ Visite o centro de visitantes da Powerhouse para receber um mapa do passeio a pé em Kingman. www.blakeranchrv.com



Las Vegas

Foto: Visit Las Vegas



Montezuma Castle

**Dia 4** > O pedaço mais longo remanescente da Route 66 começa em Kingman e vai até Ash Fork. Passará por Hualapai Indian Reservation em Peach Springs e muito perto do estonteante Grand Canyon, mas não poderá chegar lá pela estrada. Mas terá apreciado a Route 66, e em Williams, seguirá norte para o Grand Canyon e o Trailer Village RV Park (o único no Grand Canyon com conexões). **150 milhas to Grand Canyon** ★ Visite o Canyon e veja o por do sol, mas este já novamente ao nascer do sol.

https://www.visitgrandcanyon.com/trailer-village-rv-park

**Dias 5/6** > Durante a viagem de pouco mais de quatro horas rumo ao sul na Interstate 17, irá ver a paisagem se alterar do viço do norte, com seus pinheiros e faias, até os cactos gigantes e as artemísias do deserto do sul. O trajeto é fascinante por esse motivo. Ao atravessar a Coconino Forest, Sedona será o local ideal para fazer uma pausa. O seu acampamento se situa no extremo leste de Scottsdale, onde Four Peaks emerge do solo do deserto. **270 milhas até Phoenix** ★ Visite Montezuma Castle, uma das residências gravadas na rocha melhor preservadas da América. Possui cinco pisos e vinte compartimentos. www.eagleviewrvresort.com

**Dia 7** > Ulythe não se envergonha de ser uma parada entre o local que já visitou e aquele aonde se dirige. Situa-se ao lado do Colorado River e é uma cidade turística e acolhedora que toma muito bem conta de seus visitantes. **175 milhas até Blythe** ★ Visite o Cibola National Wildlife Refuge.

http://www.rivierarvresort.com/

**Dia 8** > Dê um salto no Joshua Tree National Park e até mesmo na Salton Sea State Recreation Area enquanto segue rumo a Palm Springs, ou melhor, Palm Desert, na sua vizinhança. Esse trajeto, que se apresenta no deserto, é porém um percurso bastante interessante com destino a Frank Sinatra Drive. O Emerald Desert é um resort e inclui um magnífico campo de golfe com 9 buracos, caso deseje relaxar um pouco durante umas horas! **155 milhas até Palm Desert** ★ Explore Palm Springs e encontre celebridades. Muitas das estrelas de cinema ou da música vivem nesse lugar devido ao seu afável clima de deserto.

www.emeralddesert.com

**Dia 9** > E agora vá ver o Oceano Pacífico e a praia. Pode seguir rumo ao sul até seu acampamento e desfrutar de um percurso campestre através de Pinion Flats, a extremidade da San Bernardino National Forest e através da Cleveland Forest para




## Detalhes da Viagem

A PARTIR DE Los Angeles, Phoenix, San Diego ou Las Vegas

DURAÇÃO 10 dias

DISTÂNCIA 1,390 milhas



Der Hoover Dam

Foto: Las Vegas News Bureau/LVCVA

entrar na Interstate rumo a San Diego. Ou pode seguir todo o caminho na Interstate e chegar na praia dentro de poucas horas. Campland na Bay é um dos nossos locais favoritos. **140 milhas na Interstate até Campland Resort** ★ Visite o Palomar Observatory, conhecido no mundo inteiro. www.campland.com

**Dia 10** > Permita uma boas duas horas para voltar a Cruise America, especialmente se estiver dirigindo na hora de pique. 110 milhas para Cruise America para deixar seu motorhome.



"Basta ir às lojas, mãe..."

Foto: Breann Liebermann



Dunas de areia em Death Valley

Foto: Visit California



Formação rochosa em Joshua Tree National Park



Joshua Tree



# GRAND CANYON E LAS VEGAS

Essa é apenas uma curta viagem de ida e volta para quem não tem muito tempo, porém, deseja visitar o Grand Canyon durante sua estadia em Las Vegas, e não somente sobrevoar, mas verdadeiramente explorá-lo. Pode, claro, prolongar esta viagem se desejar e passar mais tempo nos magníficos Parques Nacionais situados nessa área, como Zion e Bryce.



## Itinerário de motorhome

**Dia 1** > Retire seu motorhome em Las Vegas e se dirija diretamente ao Blake Range, onde irá passar sua primeira noite. Vai entrar no Arizona quando chegar à barragem Hoover Dam, mas sugerimos que pare e visite esta área quando regressar. É possível que seja revistado pela Homeland Security ao passar por esta área - nada assustador mas existe uma extensa parte do Colorado River por detrás dessa barragem. **115 milhas até Kingman via Hoover Dam** ★ Visite a velha cidade mineira de Chloride, onde havia mineração de prata. [www.blakeranchrv.com](http://www.blakeranchrv.com)

**Dia 2** > Siga rumo a Williams até ao parque The Grand Canyon Railway RV, adjacente ao seu estabelecimento que fica situado próximo do caminho de ferro, em uma agradável área de resort. Todos os hóspedes podem frequentar a piscina interior e o jacuzzi do hotel, assim como o bar e o restaurante, incluindo aqueles que viajam de RV. **100 milhas até Grand Canyon Railway** ★ Visite Planes of Fame, o museu aeronáutico de Williams, ou ainda a Bedrock City dos Flintstones. [www.thetrain.com/lodging/rv-park](http://www.thetrain.com/lodging/rv-park)

**Dia 3** > O grande destaque dessa pequena viagem será quando se encontrar na extremidade desse magnífico Parque Nacional. Nenhuma foto, pintura ou filme consegue capturar a beleza dessa paisagem. Terá que ver por si mesmo e levar a



Torres de admissão de Hoover Dam



Foto: Peter Hodgetts



Sunset at Mather Point, Grand Canyon Foto: Scott Johnson Photography, Inc.



memória consigo. Recomendamos que fique no acampamento Mather, que possui duchas e banheiros, mas sem conexões para eletricidade. Não deixe de dar um inesquecível passeio de helicóptero sobre ou por dentro do

Canyon. **55 milhas até Grand Canyon Camper Village** ★ Visite a extremidade do Grand Canyon durante o pôr do sol e, uma vez mais, ao nascer do sol. <https://goo.gl/ej1ds7>

**Dia 4** > Prossiga na I-40 rumo a Flagstaff e depois siga na direção sul, rumo à Coconino National Forest até fazer um desvio com destino a Sedona e o local onde irá dormir essa noite: Rancho Sedona. Fica a pouca distância dos restaurantes, lojas e galerias da cidade, mas se situa entre as deslumbrantes formações rochosas vermelhas. **110 milhas até Sedona** ★ Visite Oak Creek Canyon, descrito como primo do Grand Canyon. [www.ranchosedona.com](http://www.ranchosedona.com)

**Dia 5** > Hoje você irá se passear pela Prescott National Forest, e depois irá regressar a Seligman. O trajeto demora aproximadamente quatro horas de carro e, durante o caminho, vale visitar os museus de arte do oeste e de artefatos dos nativos americanos em Prescott, bem como Sharlot Hall, a mansão do primeiro governador territorial. Pouco depois de Ash Fork, deverá pegar a Route 66. É um curto percurso até chegar ao seu acampamento KOA. **130 milhas até Seligman e o início da histórica Route 66** ★ Visite a pitoresca cidade de minério de Jerome. [www.koa.com/campgrounds/seligman](http://www.koa.com/campgrounds/seligman)

**Dia 6** > Não resta muito da Route 66 a percorrer de Chicago a LA, porém uma das seções restantes conduz você até ao percurso paisagístico de Peach



Degustação no Grand Canyon

Springs, no extremo da Hualapai Indian Reservations, até Kingman. Estará indo rumo ao Fort Beale RV Park. **90 milhas até Kingman** ★ Visite Grand Canyon Caverns, assim chamadas porque o ar se desloca sessenta milhas debaixo da terra, vindo desde o Grand Canyon. [www.fortbealervpark.com](http://www.fortbealervpark.com)

**Dia 7** > Fique um pouco na Hoover Dam hoje. Hoover Dam é uma incrível barragem artificial que oferece muito para ver e admirar. Hoover Dam conduz o poderoso Colorado River através de turbinas a oitenta e cinco milhas por hora, gerando



Cathedral Rock at Oak Creek



Delgadillo's Snow Cap Drive-In, Route 66

Foto: ©Julian Smith



## Detalhes da Viagem

A PARTIR DE	Las Vegas
DURAÇÃO	8 dias
DISTÂNCIA	710 milhas

energia para abastecer a maior parte de três estados. Pensamos ter selecionado o melhor acampamento de Las Vegas para a sua última noite. **100 milhas até Las Vegas** ★ Visite Lake Mead National Recreation Area, com quase 2.500 milhas quadradas situadas no Nevada e no Arizona, e com 550 milhas de linhas costeiras deslumbrantes. [www.oasislasvegasrvresort.com](http://www.oasislasvegasrvresort.com)

**Dia 8** > Conduza 10 milhas para entregar seu motorhome no nosso estabelecimento em Las Vegas.



Navegando no Lago Mead, Boulder Basin



# ATRAÇÕES DO OESTE

Este é o tour de referência do Oeste! Desfrute das praias do sul da Califórnia, dos Parques Nacionais ícones como Yosemite, Grand Canyon, Zion & Bryce, e ainda de 3 importantes cidades: Los Angeles, São Francisco & Las Vegas. Se você tiver tempo e ainda não tiver explorado o Oeste, esta viagem lhe mostra tudo!



## Itinerário de motorhome

**Dia 1** > No dia 1, retire seu motorhome na Cruise America em Los Angeles. Quando tiver seu motorhome, entre na Route 101 direção norte – Estará indo em rumo ao sítio que irá visitar, no KOA de Santa Margarita Lake, a menos de quatro horas de distância. Chamam os arredores de Santa Barbara de “Riviera da América”, por isso suas praias e restaurantes são naturalmente uma parada a fazer durante o percurso. 📍 **240 milhas até Santa Margarita** ★ Visite Chumash Painted Cave para ver umas das mais complexas e coloridas pinturas rupestres em existência de quinhentos até mil anos. 🌐 [www.koa.com/campgrounds/santa-margarita/](http://www.koa.com/campgrounds/santa-margarita/)

**Dias 2/3** > Pronto para seguir rumo a São Francisco hoje? Por favor, pare para ver o famoso edifício ‘louco’, Hearst Castle, quando dirigir no caminho de San Simeon – 65 milhas após ter começado seu trajeto. Desfrute das paisagens costeiras ao seu próprio ritmo, ao longo da Big Sur e Pebble Beach; pare talvez em Carmel & Monterey (e, se puder, passe uma noite extra nesta área maravilhosa). Depois atravesse a famosa Golden Gate Bridge. Estará seguindo em direção ao KOA de Petaluma, 34 milhas ao norte deste famoso marco. Uma fazenda de animais com gado, ovelhas, burros, cabras e pavões contribui para que esse acampamento tenha atmosfera de rancho. Pode também ir na visita guiada por São Francisco, diariamente. De maio até outubro, desfrute de uma segunda noite no KOA de Petaluma. 📍 **250 milhas até ao KOA de São Francisco Petaluma** ★ Visite Hearst Castle e pare em Carmel & Monterey. Tire algumas fotos da fantástica Golden Gate Bridge e desfrute da vida relaxada do sul da Califórnia. 🌐 [www.koa.com/campgrounds/san-francisco](http://www.koa.com/campgrounds/san-francisco)



Desert cactus

**Dia 4/5** > Recomendamos que comece esse dia bem cedo, se deslocando da Califórnia até chegar na cidade de Coarsegold e no Yosemite RV Resort, o acesso ao primeiro Parque Nacional dessa viagem – Yosemite (Yoss-em-i-tee). Esteja atento às vistas ao longo da San Pablo Bay ao sair de São Francisco. Fique no KOA de Yosemite durante duas noites. Seu acampamento se situa em uma extremidade do Parque, e poderá desfrutar de um percurso de pouco menos de uma hora até ao Parque propriamente dito. 📍 **230 milhas até ao Yosemite RV Resort** ★ Passe o dia explorando as paisagens fascinantes, incluindo Bridal Veil e Yosemite Falls. Se puder, faça a caminhada de 2,5 milhas até Inspiration Point e regresso ao Yosemite RV Resort para uma segunda noite.

🌐 <http://rvoutdoors.com/yosemite-rv-resort/>

**Dia 6** > Esse vai ser um dia longo, por isso recomendamos que comece bem cedo. Relaxe enquanto dirige uma vez mais através do Yosemite National Park e depois siga a estrada rumo ao sul, pela Sierra National Forest até à cidade de Fresno, onde poderá almoçar durante uma hora. Depois siga em direção leste na sinuosa Route 198 até

Sequoia (Si-koy-a) National Forest, onde se encontram algumas das árvores mais antigas do mundo e uma das mais velhas cidades da Califórnia, Visalia. 📍 **140 milhas até ao KOA de Visalia/Fresno** ★ Desfrute de Sequoia no seu ritmo e suba talvez no Moro Rock para ter uma vista majestosa da grande divisão ocidental. Explore a floresta de árvores gigantes, apreciando a altura da General Sherman - a maior árvore do planeta!

🌐 <https://koa.com/campgrounds/visalia/>

**Dias 7/8** > Rumo a Las Vegas para passar duas noites no acampamento Circus Circus. O percurso é de quase sete horas, maioria na autoestrada, mas vale bem a pena para visitar a ‘capital da diversão’! Saiba que se viajar entre setembro e junho e puder prolongar sua visita, existe uma estrada através de Death valley que vale a pena tomar, caso contrário, passará um longo dia. Se prolongar sua visita, desfrute de uma noite no acampamento Furnace Creek. O acampamento perto do Circus Circus se situa na Las Vegas Strip! 📍 **260 milhas** ★ Passe o dia se passeando na Strip e desfrute de uma das muitas atuações de renome mundial ou shows como o Cirque du Soleil – qualquer uma dessas opções é uma escolha fabulosa. Se tiver tempo, visite a Fremont Street, com seu entretenimento ao vivo e um magnífico show de luzes!

🌐 <https://goo.gl/4LRExc>

**Dia 9** > O terceiro National Park deste tour surge hoje – é em Utah e a três horas de Las Vegas. Como Yosemite e Sequoia, mas muito diferente, Zion National Park é espetacular. A oeste de Zion é o seu pernoite, o St.George/Hurricane KOA, no meio das maravilhas naturais de Utah. 📍 **150 milhas** ★ Se tiver uma chance se ir a Angels Landing vale a pena a pé, outro grande tour em Zion é a cavalo com Canyon Trail Rides, este poderá ser o ponto alto de sua viagem e dura de 1 a 3 horas.

🌐 [www.koa.com/campgrounds/st-george/](http://www.koa.com/campgrounds/st-george/)

**Dia 10** > A viagem hoje é de 140 milhas para Cannonville/Bryce Valley KOA, localizado a 15 milhas da entrada de Bryce Canyon National Park.



Hearst castle

Este Parque é totalmente diferente dos outros, e tem vistas imperdíveis; é um grande lugar para passar o dia. Anfiteatros gigantes com rochas cor-de-rosa que parecem iluminar-se ao por do sol fazem fundo a centenas de estradas secundárias, trilhas a pé, de bicicleta e a cavalo. 📍 **140 milhas** ★ Se perdeu a trilha a cavalo para Zion, então definitivamente tente e faça-a em Bryce! 🌐 [www.koa.com/campgrounds/cannonville/](http://www.koa.com/campgrounds/cannonville/)

**Dia 11** > Saia por volta das 8 da manhã e chegará ao KOA de Flagstaff no Arizona no mais tardar às 6pm – isso inclui as três ou quatro horas que irá passar visitando Lake Powell, um fabuloso lago artificial situado no Colorado River. Se tiver tempo, prolongue esta viagem e passe aqui a noite para poder visitar o Antelope Canyon, que é o sonho de muitos fotógrafos! 📍 **285 milhas** ★ Sugerimos que alugue uma lancha que o leve até ao famoso Rainbow Bridge National Monument. Como alternativa, pode reservar uma visita guiada de barco com o hotel Lake Powell Resort.

🌐 [www.koa.com/campgrounds/flagstaff/](http://www.koa.com/campgrounds/flagstaff/)

**Dias 12/13** > Depois de ter passado a noite a 7.000 mil pés acima do nível do mar, você vai querer, provavelmente, ir na Skyride que fica bem perto e lhe oferece uma vista 11.500 pés sobre o Grand Canyon, da Coconino (Cocoa-nee-no) National Forest e sobre a cidade de Flagstaff. Siga as trilhas de caminhada a partir do acampamento ou vá rumo ao sul e visite Walnut Canyon com seus



Bixby Bridge



Golden Gate Bridge



Diversão - Zion National Park





Hoover Dam



Passeio de lancha no Lake Powell



Tour de Helicóptero no Grand Canyon

**Grand Canyon (definitivamente não perca!), ou talvez uma excursão de jipe ou de jangada.**  
[www.koa.com/campgrounds/grand-canyon/](http://www.koa.com/campgrounds/grand-canyon/)

**Dia 14** > Hoje você irá regressar, mas não precisa ter pressa ao sair de Williams. Por isso, passe a manhã desfrutando das atividades aí disponíveis. O trajeto é de 125 milhas hoje - 82 sendo na State Road 66, conhecida em todo o mundo como 'Route 66' - onde esperamos que se divirta!! Vai rumo ao KOA de Kingman e relaxe na enorme piscina, acima do deserto e rodeada pelas montanhas Hualapai (Hu-al-a-pie). Na proximidade, poderá ver as marcas das rodas das carruagens de pioneiros que ainda se encontram no Fort Beale Wagon Trail. **340 milhas** ★ Não deixe de fazer uma visita ao Museu da Route 66.

[www.koa.com/campgrounds/kingman/](http://www.koa.com/campgrounds/kingman/)

**Dia 15** > O penúltimo será longo, mas com apenas três paradas. Rumo ao oeste, a primeira parada será um outro marco do Colorado River - a Hoover Dam, conhecido em todo o mundo, que se situa na



### Detalhes da Viagem

A PARTIR DE	Los Angeles, San Francisco ou Las Vegas
DURAÇÃO	16 dias
DISTÂNCIA	2,360 milhas



Bridalveil Falls, Yosemite NP

Foto: Lawrence Foster

fronteira entre o Arizona e o Nevada. Pare um pouco e aprecie esta maravilha artificial antes de se dirigir a Boulder City; depois, siga em direção sul e passe as Providence Mountains antes de fazer um desvio até à Mojave National Preserve.

**340 milhas** ★ A Mojave National Preserve é a penúltima parada de hoje. Na solidão do deserto do sul da Califórnia, entre dunas que assobiam, cones de cinzas vulcânicas, árvores de Joshua e tapetes de flores silvestres, se situa esse parque com 1,6 milhões de acres.

[www.koa.com/campgrounds/barstow/](http://www.koa.com/campgrounds/barstow/)

**Dia 16** > Uma viagem de 3.5 horas de volta a Carson e Cruise America esta manhã.



The Skywalk, Grand Canyon



Mojave National Preserve



# DEATH VALLEY E A EXTENSÃO LAKE HAVASU

Nós consideramos esta volta como uma extensão do nosso itinerário principal. Esse trajeto é apresentado começando e terminando em Las Vegas, porém pode, é claro, adicionar esta breve viagem a um aluguel de Los Angeles ou a qualquer outra viagem com início em um estabelecimento da Cruise America no oeste. O Death Valley é a zona mais baixa da América do Norte. Esse é um Parque Nacional que você não pode perder.

## Itinerário de motorhome

**Dia 1** > Furnace Creek é o ponto a partir do qual explorará o Death Valley. Pode ficar no acampamento do seu Parque Nacional ou no adjacente Furnace Creek Inn que também possui um restaurante, um shopping e o mais baixo campo de golfe da América. Aproveite essa oportunidade para explorar lá para os lados de Stovepipe Wells, pois amanhã deverá partir na direção oposta. **130 milhas até Furnace Creek desde a Cruise America em Las Vegas** ★ Visite Red Rock Canyon pouco depois de sair de Las Vegas e Zabriskie Point antes de chegar ao seu acampamento. [www.furnacecreekresort.com](http://www.furnacecreekresort.com)

**Dia 2** > É como se estivesse indo de costas se veio de Los Angeles, mas hoje vai dirigir até Barstow. Esse trajeto parece ser o caminho mais longo no mapa, mas no meio estão as Providence Mountains e o Devil's Playground, situados entre o Death Valley e o Lake Havasu, e não existem estradas transversais. **170 milhas até Barstow** ★ Visite Badwater Basin, o ponto mais baixo dos Estados Unidos (apenas a 140 milhas do pico do Mt. Whitney que é o mais alto). Pegue o ônibus circular desde o

A cidade fantasma de Calico




**KOA até à cidade de minério abandonada de Calico, onde havia mineração de prata.** [www.koa.com/campgrounds/barstow](http://www.koa.com/campgrounds/barstow)

**Dia 3** > A Interstate que atravessa o Mojave Desert parece bem rápida de percorrer e dentro de pouco tempo você se encontrará na zona costeira paisagística do Lake Havasu State Park. O ponto principal deste resort de lazer é a antiga London Bridge que foi trazida, pedra por pedra, da sua localização original no Thames nos anos 60. **240 milhas até Lake Havasu** ★ Visite London Bridge. Estava em ruínas mas agora está literalmente reformada. [www.piratecoveresort.com](http://www.piratecoveresort.com)

**Dia 4** > Regresse à Interstate 40 ao norte de Havasu e se dirija ao Blake Ranch, a leste de Kingman. Como é um trajeto de apenas 90 minutos de carro, sugerimos que pegue a Route 66 (direção Kingman Airport) e siga uma das partes ainda em existência dessa estrada icônica, através de Seligman ou até mesmo Ash Fork, antes de regressar à Interstate 40 e seguir rumo ao Blake Ranch na saída 66.



**85 milhas até Kingman** ★ Visite Grand Canyon Caverns na Route 66 perto de Peach Springs. [www.blakeranchrv.com](http://www.blakeranchrv.com)



## Detalhes da Viagem

A PARTIR DE	Las Vegas ou Phoenix
DURAÇÃO	5 dias
DISTÂNCIA	715 milhas



Furnace Creek Inn

Foto: Furnace Creek Resort



Pirate Cove RV Resort

*Nota: É permitido operar veículos dentro do Death Valley. No entanto, deve fazê-lo com extrema cautela. Clientes visitam estas zonas a seu próprio risco e são assim responsáveis por todos os custos, incluindo reboque. Durante alguns períodos do ano, estas áreas deixam de ser habitáveis e podem constituir um perigo para o condutor e os passageiros.*



Havasu Creek, Grand Canyon

Foto: Arizona Tourism



Seligman, Route 66



# DE PHOENIX A LAS VEGAS

Esta viagem breve de sentido único, desde Phoenix a Las Vegas, antecede as duas noites que irá passar se divertindo na capital do entretenimento. Foi concebida para quem tem pouco tempo, mas deseja ver algumas das maravilhas naturais nos Parques Nacionais mais famosos dos Estados Unidos. Se deseja prolongar a sua estadia em alguns dos locais, sinta-se à vontade...



## Itinerário de motorhome

**Dia 1** > Passe uma noite ou 2 em Mesa antes de retirar seu motorhome de Cruise America. Localizado no Sonoran Desert, Mesa está cercada de uma área rica, vibrante e verdejante para recreação ao ar livre. Submerja-se na paisagem legendária – uma região repleta de mistério e surpresa, desde trilhas até o topo de montanhas até caiaque ao longo de rios calmos e de lagos escarpados, quase tudo pode ser experimentado aqui. Reserve EBDs para que possa ter um bom começo, já que Mesa é a entrada culinária para a região vizinha de fazendas que fornecem riquezas de bens sazonais aos visitantes. **120 milhas a Cornville** ★ As experiências de agriturismo no Fresh Foodie Trail são únicas, por isso verifique Visit Mesa website [www.visitmesa.com/cruiseamerica](http://www.visitmesa.com/cruiseamerica) (isto inclui ofertas especiais para os clientes de Cruise America) e vá e explore. Ao mesmo tempo abasteça-se com produtos frescos locais para sustentá-lo pelos próximos dias. <http://lolomai.com/>



Superstition Mountain

Foto: Visit Mesa

**Dia 2** > Aproveite algum tempo na gloriosa paisagem que é Sedona, talvez faça um tour no jipe cor-de-rosa, aproveite as águas em Slide Creek State Park ou simplesmente nade ou pesque em Oak Creek no acampamento. Daí é uma curta viagem a Flagstaff, a porta de entrada para o Grand Canyon. **Dirija 45 milhas a Munds Park, Flagstaff** ★ Explore Sedona no Red Rock Country e tenha



tempo para aproveitar um mergulho no Slide ou em Oak Creek. [www.mundsparkrv.com](http://www.mundsparkrv.com)

**Dia 3** > O ponto alto da próxima parte do tour será quando estiver no magnífico National Park. Nenhuma fotografia, pintura ou filme começa a capturá-lo: tem que levá-lo na memória. Gostamos de Mather Campground pela sua paz e arredores naturais calmos e quietos. **140 milhas a South Rim do Grand Canyon** ★ Fique na beira para as a mudança deslumbrante de cores no nascer do sol e tente fazer um voo de helicóptero sobre o Canyon. É único na vida! [www.nps.gov/grca/planyourvisit/cg-sr.htm](http://www.nps.gov/grca/planyourvisit/cg-sr.htm)



Tour de Helicóptero no Hoover Dam

**Dia 4** > Vá hoje ao Leste pelo Grand Canyon National Park e pelo Kaibab National Forest para Cameron, onde irá norte na Hwy 89 à cidade de Page e ao fabuloso Lake Powell no Colorado River. A viagem dura menos de 3 horas. Tente sair cedo para aproveitar as aventuras no Lake Powell! Tome uma lancha para Rainbow Bridge, o que é a nossa favorita. Wahweap fica logo no Lake. **145 milhas a Lake Powell** ★ Alugue uma lancha e siga até a Rainbow Bridge. Fique mais um dia ou extenda sua estadia e Visite o Antelope Canyon. <https://goo.gl/4vw8j8>



Las Vegas Strip à noite

Foto: Visit Las Vegas

**Dia 5** > Continue na cênica Highway 89 por quase 130 milhas, daí vire a direita em 12 para Bryce Canyon e Ruby's Inn Campground. Em sua viagem passará por Dixie National Forest. Levará 2 1/2 horas para chegar a Bryce Canyon, por isso comece cedo para apreciar este National Park muito diferente com suas estranhas colunas e rochas. **145 milhas a Ruby's Inn, Bryce Canyon** ★ Visite Escalante Grand Staircase National Monument, que começa perto de Ruby's Inn e é uma região única de canyons, arcos, plateaus e penhascos. [www.brycecanyoncampgrounds.com](http://www.brycecanyoncampgrounds.com)

**Dia 6** > Vá rumo ao sul na Highway 89, com destino ao Zion National Park. Zion também é bem diferente, mais viçoso e bastante espetacular. Vai querer ficar para apreciar. A apenas 14 milhas de distância, o Zion River Resort é o local ideal para ter acesso fácil a um dos parques mais belos do país. Poderá ficar aí e passar mais de uma noite no local. estamos certos que vai gostar de pernoitar lá. **100 milhas até Zion River Resort** ★ Há muito para se ver, fazer e apreciar em Zion, desde trilhas

estreitas ou a trilha para Angels landing ou talvez só apreciar o cenário ou andar de mula! Complete seu dia com uma visita a Zion Canyon Theatre. [www.zionriverresort.com](http://www.zionriverresort.com)

**Dia 7** > Porque você irá provavelmente querer passar mais tempo no Zion National Park de manhã, sugerimos apenas que faça um breve percurso até Mesquite para passar a noite a caminho de Las Vegas. Queremos também que possa desfrutar de uma agradável e interessante viagem até essa cidade, o que não conseguiria fazer em um dia só. Dê uma olhada no website do Desert Skies resort; estamos certos que vai gostar de pernoitar lá. **180 milhas até Mesquite** ★ Visite a área de St. George que é uma histórica mina de ouro, repleta de casas de pioneiros, cidades abandonadas e pegadas de dinossauros pré-históricos. [www.desertskiesresorts.com](http://www.desertskiesresorts.com)



## Detalhes da Viagem

A PARTIR DE	Phoenix ou Las Vegas
DURAÇÃO	10 dias
DISTÂNCIA	1,010 milhas

**Dias 8/9** > Se desejar, pode seguir na Interstate 15 até Las Vegas. No entanto, nós preferimos a rota mais calma através da espetacular Lake Mead Recreational Area. Continue na Lake Shore Drive; pare em Boulder Beach e depois vire leste durante aproximadamente 10 milhas, rumo à maravilhosa Hoover Dam - uma espantosa maravilha artificial. Depois, poderá se dirigir ao fabuloso acampamento Oasis Resort, ou talvez prefira entregar seu motorhome e fazer check-in num dos magníficos e opulentos hotéis temáticos na strip!! **120 milhas até Las Vegas** ★ Visite o Valley of Fire State Park a caminho da Hoover Dam. [www.oasislasvegasrvresort.com](http://www.oasislasvegasrvresort.com)

**Dia 10** > Apenas 15 milhas até à Cruise America em Las Vegas para entregar seu motorhome.



# ARIZONA E NOVO MÉXICO, INCLUINDO O GRAND CANYON

Sabemos que não deixará de visitar o Grand Canyon quando viajar até ao Arizona, porém pensamos que é uma boa ideia visitar também o Novo México e o sul do Arizona. Poderá fazê-lo num mínimo de 7 noites, mas estamos certos de que vai querer ficar mais tempo em alguns desses locais.

## Itinerário de motorhome

**Dia 1** > Retire seu motorhome na Cruise America em Phoenix e siga diretamente na Interstate 10 até Tucson onde o sol brilha durante mais de 300 dias por ano! Suas agradáveis temperaturas na primavera, outono e inverno são bem conhecidas. No verão é bem quente, mas Tucson combina baixa umidade com uma altitude média, o que o significa que até as temperaturas altas são mais confortáveis que em outros locais. Whispering Palms RVs é o melhor local para ficar. É pequeno e se situa perto do centro da cidade. **100 milhas até Tucson** ★ Visite a icônica Mission San Xavier del Bac e não deixe de ver Old Tucson ou o Arizona-Sonora Desert Museum.

<http://whisperingpalmsrvpark.com/>

**Dia 2** > Estamos certos de que vai querer passar algum tempo em Tucson e, por isso, não recomendamos que conduza uma grande distância hoje. Mas existe uma razão porque deve ficar em Benson: fica bem perto de Tombstone de OK Corral. Talvez queira visitar esses locais hoje ou amanhã. Por isso, demora menos de uma hora na estrada desde o Butterfly RV Resort em Sand Pedro Valley, rodeado por quatro distintas serras montanhosas. **50 milhas até Benson** ★ Visite Tombstone e veja onde Wyatt Earp e os outros 'good guys' venceram o Troteio em OK Corral. [www.rv-resort.com](http://www.rv-resort.com)

**Dia 3** > Um percurso mais longo o espera hoje, mas na Interstate 10 demora pouco mais de três horas.



Mission san Xavier del Bac, Tucson Foto: Arizona Office of Tourism



Downtown Flagstaff à noite Foto: Arizona Office of Tourism

Por isso, visite Tombstone primeiro se não conseguiu ir vê-la ontem. A caminho, talvez queira parar na histórica Bowie (1880 é histórico nos Estados Unidos!) antes de atravessar a fronteira com o estado do Novo México. Esteja atento aos altos picos do Mt. Graham (10.717 pés), Dos Cabezas Range (8.363 pés) e às Chiricahua Mountains (9.796 pés). Você estará indo rumo a Las Cruces e ao Hacienda RV Resort, a pouca distância do histórico Old Mesilla (um dos lugares preferidos de Billy the Kid). Com todas as suas lojas e restaurantes requintados, talvez seja boa ideia comer fora essa noite. **230 milhas até Las Cruces** ★ Visite Steins-Railroad Ghost Town e Billy the Kid's Shakespeare. [www.haciendarv.com](http://www.haciendarv.com)

**Dia 4** > Essa manhã você vai se encontrar a apenas alguns minutos do centro de Las Cruces, a segunda maior cidade do Novo México, com seus teatros, museus, maravilhosos jantares e a agradável hospitalidade do sudoeste. Visite o website para mais informação e faça questão de passar nesse local antes de partir na estrada, em um trajeto de quatro horas. A cidade principal do Novo México é o seu destino de hoje e, a caminho, estamos certos de



Oben: Restos da Petrified Forest Foto: Larry D Fellows

que vai querer parar na 'Truth or Consequence' para descobrir porque era chamada de 'Hot Springs' e porque seu nome mudou. Não deixe de visitar o histórico distrito dos banhos. Depois, dirija-se ao American RV Park, o melhor classificado deste estado. Se viajar durante a primeira metade de outubro, reserve com MUITA antecedência por causa do festival do balão de ar quente em Albuquerque. **235 milhas até Albuquerque** ★ Visite Socorro. [www.americanrvpark.com](http://www.americanrvpark.com)

**Dia 5** > O trajeto de hoje é um pouco longo, mas está inteiramente na Interstate 40 e deve demorar menos de cinco horas. A caminho, vai querer parar no Petrified Forest National Park entre Chamber e Holbrook e, depois, vai querer continuar através da Cocino National Forest até Flagstaff KOA. **310 milhas até Flagstaff** ★ Visite Sandia Peak e o teleférico mais longo do mundo. <https://koa.com/campgrounds/flagstaff/>

**Dia 6** > Adoramos e já ficamos no acampamento Mather na extremidade South Rim do Grand Canyon National Park. Não possui conexões de água ou de eletricidade, mas oferece duchas quentes que funcionam com moedas, e também




The balloon festival, Albuquerque

banheiros. Não há nada melhor do que acordar no silêncio natural de um acampamento na natureza. **95 milhas até Grand Canyon National Park** ★ Visite o Grand Canyon! Pode percorrê-lo, descê-lo ou sobrevoá-lo. [www.nps.gov/grca/planyourvisit/cg-sr.htm](http://www.nps.gov/grca/planyourvisit/cg-sr.htm)

**Dia 7** > Talvez queira desfrutar da sede do Grand Canyon Railroad em Williams antes de partir rumo o sul. Estamos certos de que vai querer parar em Sedona a caminho do Dead Horse National Park em Cottonwood, que tem um nome bem interessante. E existe uma história por detrás do "dead horse" ("cavalo morto") nesse nome. Possui mais de 100 lugares espaçosos para RV para quem chegar primeiro, por isso aconselham que reserve pelo telefone alguns dias antes da sua chegada. Se não tiver sorte, existem uns dez ou mais acampamentos na área de Sedona que poderá pré-reservar. **155 milhas até Dead Horse Ranch National Park** ★ Visite Oak Creek Canyon antes de chegar a Cottonwood. [www.azstateparks.com/Parks/DEHO/index.html](http://www.azstateparks.com/Parks/DEHO/index.html)

**Dia 8** > Percorra 125 milhas para entregar seu motorhome na Cruise America em Mesa.

Wyatt Earp Dias, Tombstone Foto: Arizona Office of Tourism



## Detalhes da Viagem

A PARTIR DE	Phoenix ou Albuquerque
DURAÇÃO	8 dias
DISTÂNCIA	1,300 milhas



Upset Rapids no Colorado River Foto: Geoff Gourley Photography



Dança Indígena Foto: New Mexico Tourism/Mike Stauffer



Amazing views over the Grand Canyon



# NO PAÍS DOS COWBOYS

Combinação bastante memorável entre o Yellowstone e três dos mais espetaculares Parques Nacionais; Mount Rushmore e vários outros marcos conhecidos no muito inteiro; Buffalo Bill, Wild Bill Hickock, Calamity Jane e Deadwood SDia; Old Faithful, geisers e enormes cachoeiras e índios, cowboys e outros homens de Laramie. Ah, e inclui também as colossais Rocky Mountains!



## Itinerário de motorhome

**Dia 1** > Retire seu motorhome e parta rumo a Cheyenne no Wyoming, que é a cidade capital e o acesso ao Cowboy Country (País dos Cowboys). Tente visitar durante o Frontier Dias ([www.cfdrodeo.com](http://www.cfdrodeo.com)) apesar de ter que reservar com bastante antecedência, porque esse evento atrai visitantes de muito longe. **110 milhas até Cheyenne, Wyoming** ★ Visite o Capitol Building e o State Museum. [www.campcheyenne.com](http://www.campcheyenne.com)

**Dia 2** > Seu trajeto de hoje será por paisagens planas onde abundam as plantas originais. Mas tenha fé. Valem bem a pena uma vez chegado a Dakota do Sul. O acampamento que recomendamos não tem conexões, duchas ou instalações, mas os veados e os búfalos vagueiam próximo de suas vedações. Os coiotes uivam, mas todo o resto é silencioso, e não irá ver estrelas mais brilhantes que as desse céu. Existem outros acampamentos à sua escolha, se preferir, com todas as instalações. **270 milhas até Wind Cave National Park** ★ Visite o Mammoth Site e a piscina Evans Plunge em Hot Springs. <https://goo.gl/Xsz6dY>

**Dia 3** > Todos conhecem o Mount Rushmore, um dos mais importantes símbolos desse país. Há o Crazy Horse Memorial, uma escultura talhada na rocha desse famoso Chefe Índio. Por favor não deixe de visitar esses locais! **40 milhas até ao KOA de Mount Rushmore (via Custer State Park)** ★ Visite o Badlands National Park, e se der tempo, o local do massacre no Wounded Knee. [www.mountrushmorekoa.com](http://www.mountrushmorekoa.com)

**Dia 4** > “O Deadwood chegava vindo do cimo da colina”, transportando provavelmente o Wild Bill Hickok e a Calamity Jane! Não deixe de visitá-lo; e desfrute de um copo no Old Franklin Hotel ou até mesmo no bar de Kevin Costner... ele se apaixonou por Deadwood enquanto filmava “Dança com Lobos”. Encontros imediatos de terceiro grau? Você se lembra desse filme? Foi filmado aqui, na Devils



Shoshone Falls

Tower. **120 milhas até Devils Tower parando em Deadwood a caminho** ★ Visite Spearfish Canyon. É uma volta fácil desde Deadwood, a caminho do Wyoming. [www.devilstowerkoa.com](http://www.devilstowerkoa.com)

**Dias 5/6** > Esse trajeto pode parecer longo, porém vai pela Interstate e, por isso, deve chegar à Buffalo Bill Historical Society em Cody pouco depois de almoçar. Pode parecer aborrecido, mas por favor visite! Estará na entrada do Yellowstone National Park. **315 milhas até Cody** ★ Visite Medicine Wheel à saída da mais paisagística Alt14, a caminho de Cody. Ao chegar não perca os Remingtons e os Russells na Whitney Gallery do Western Art. [www.codyponderosa.com](http://www.codyponderosa.com)

**Dias 7/8** > Um trajeto deslumbrante através do Shoshone Canyon rumo à entrada leste do Yellowstone National Park. Depois irá percorrer quarenta milhas até Grant Village onde se situa o seu acampamento. Espere, por vezes, encontrar engarrafamentos pois as pessoas param para apreciar a fauna selvagem. Talvez seja um alce com suas crias, um urso ou um grupo de veados. Todos param para observar esses animais interessantes. Pouco antes de Grant Village, vire à direita rumo a



Passeio à Cavalos em Grand Teton

Foto: Wyoming Tourism

Old Faithful - assim chamada porque esse geiser sempre projeta milhares de galões de água a uma distância de até 150 pés no ar, durante intervalos regulares todos os dias. **100 milhas até Grant Village Campground no Yellowstone National Park que se encontra normalmente aberto desde o terceiro fim de semana de junho até ao terceiro fim de semana de setembro** ★ Visite o Grand Canyon de Yellowstone com suas cachoeiras gêmeas - uma delas com o dobro da altura da Niagara - o Fountain Paintpot e muitas outras piscinas geotérmicas e geisers. <https://goo.gl/WHRjXL>

**Dia 9** > 22 milhas mais adiante se situa a entrada sul do YNP e o acesso ao Grand Teton National Park. Só tem que visitar o website da Colter Bay para ver como as Grand Teton Mountains são majestosas. Aberto de junho a setembro, esse acampamento não é barato, mas vale a pena pelo local. **40 milhas até Colter Bay Village em Jackson Lake** ★ Visite o Flagg Ranch Resort, entre os Parques Nacionais Yellowstone e Grand Teton. [www.gtcl.com/rv/colter-bay-rv-park](http://www.gtcl.com/rv/colter-bay-rv-park)

**Dia 10** > Diga adeus aos Grand Tetons e dirija-se através da Great Divide Basin na cidade de Lander. Durante esse percurso, irá passar pela The Wind River Indian Reservation, a terra das tribos indígenas Shoshone e Arapahoe. **140 milhas até Lander** ★ Visite Fort Washakie e os túmulos de Sacajawea e do Chief Washakie, o último Chefe da Tribo Shoshone. [www.sleepingbearrvpark.com](http://www.sleepingbearrvpark.com)

**Dia 11** > O nome Laramie o faz pensar no oeste selvagem, não é mesmo? Tem bem. Há muito tempo atrás, Laramie foi uma cidade de caminhos de ferro bastante energética. Lá construíram a prisão regional... No Wyoming National Park, você vai poder



## Detalhes da Viagem

A PARTIR DE	Denver ou Billings
DURAÇÃO	13 dias
DISTÂNCIA	1,505 milhas

espreitar nas celas onde os “desesperados” como Butch Cassidy cumpriram outrora suas sentenças. **235 milhas até Laramie** ★ Visite Saratoga Hot Springs’ Hobo Pool situada fora da autoestrada. [www.koa.com/campgrounds/laramie](http://www.koa.com/campgrounds/laramie)

**Dia 12** > Fnessa última noite do seu percurso, você irá ficar em Fort Collins: a cidade que a Money Magazine de 2006 designou como o melhor local para viver nos Estados Unidos. Situada nos contrafortes das Colorado Rocky Mountains, este é um local ideal para relaxar após ter visitado tantos lugares e vistas espetaculares ao longo desses últimos dias. **75 milhas até Fort Collins Lakeside** ★ Visite a cervejaria Annheuser-Busch para ver os seus maravilhosos cavalos e degustar a Budweiser e talvez você queira também visitar uma das várias micro-cervejarias. [www.fclakesidecg.com](http://www.fclakesidecg.com)

**Dia 13** > Percorra 60 milhas para entregar seu motorhome no estabelecimento da CruiseAmerica em Denver.



Rodeo Foto: S Dakota Tourism



Mt Rushmore Foto: South Dakota Tourism



CSP Roundup Foto: South Dakota Tourism



# OS ENCANTOS DE UTAH E ALÉM


Neste tour descubra a estrada para Mighty - a Mighty 5, bonita e icônica e o National Parks em Utah - Arches, Bryce Canyon, Canyonlands, Capitol Reef e Zion, onde pode-se maravilhar com o cenário surreal e as atividades inesquecíveis. A jornada épica também o levará aquém de Utah para o imenso Grand Canyon, a beleza incrível e maciço de Lake Powell, os monolitos do Monument Valley e as moradias no penhasco de Mesa Verde. Neste tour fará de tudo: caminhadas, rafting de rio, bicicleta, barco, piquenique, andadas, andar de mula, explorar e olhar as estrelas.

## Itinerário de motorhome

**Dias 1/2** > Retire seu motorhome de Cruise America, na loja de Las Vegas. Uma experiência única o espera a caminho de Zion National Park. Paredes enormes do canyon sobem até o céu brilhante. Para desfrutar de Zion, precisa andar pelos penhascos ou mostre sua coragem num canyon pequeno e estreito. Estes penhascos de arenito vão da cor creme, cor-de-rosa até vermelha. Podem ser descritas como castelos de arenito, coroando os canyons do deserto. Zion River Resort está bem localizado para fácil acesso num dos parques realmente mais bonitos da nação, então fique aqui por mais do que uma noite. Também tome tempo para parar em Springdale, uma encantadora pequena cidade, que é a entrada para o Zion National Park. **147 milhas para Zion River Resort** ★ Há tanto para ver, fazer e apreciar em Zion, desde trilhas em estreitos ou uma trilha para Angels Landing ou talvez só apreciar o cenário andando numa mula. Complete seu dia com uma visita a Zion Canyon Theatre.

🌐 [www.zionriverresort.com](http://www.zionriverresort.com)

**Dias 3/4** > O ponto principal da próxima parte deste tour será quando estiver na beira do magnífico National Park. Nem fotografia, pintura ou filme



Virgin River e Court of the Patriarchs, Zion NP



Rainbow Bridge National Monument

capta isto: tem que levar tudo isto em sua memória. Gostamos de Mather Campground pela paz e quietude e pelos arredores naturais. **262 milhas ao South Rim do Grand Canyon** ★ Esteja no Rim para a mudança de cores deslumbrantes ao nascer do sol e talvez faça um voo de helicóptero sobre o Canyon. É uma mudança de vida. <https://goo.gl/ej1ds7>

**Dias 5/6** > Vá a leste através do Grand Canyon National Park e através do Kaibab National Forest para Cameron, daí Page e finalmente o fabuloso Lake Powell no Colorado River. Aproveite algumas aventuras do Lake Powell. Tome uma lancha ou alternativamente reserve uma excursão de Lake Powell resort para Rainbow Bridge Monument e explore. Wahweap campground fica logo no Lake e os hóspedes também podem usufruir do resort ao lado e de suas amenidades. **145 milhas para Lake Powell** ★ Alugue uma lancha e vá a Rainbow Bridge, alternativamente faça um tour disponível para Lake Powell Resort. <https://goo.gl/4vw8j8>



Cavalgada no Bryce Canyon

**Dia 7** > Esta manhã vá para Page e tome um tour por Antelope Canyon para Antelope Canyon, o pedaço de canyon mais visitado e fotografado no sudoeste americano. Depois tome seu tempo a caminho de Monument Valley. **124 milhas para Monument Valley** ★ Visite Antelope Canyon – um sonho para fotógrafos. Em Monument Valley deixe o seu RV e reserve o Deluxe Tour para Gouldings para a noite. O tour cobre todos os famosos monolitos do Monument Valley. Foto shops são em “The Mittens”, “John Fords’s Point”, “Three Sisters” e outros. O tour cobre áreas restritas e o leva para algumas magníficas formações rochosas. <http://www.gouldings.com/campground/>

**Dia 8** > Precisarás levantar-se cedo esta manhã a caminho de Bluff para apreciar um dos melhores dias de viagem no rio disponíveis no oeste com Wild River Expeditions. De manhã fazem duas paradas para ensinar sobre o painel petroglífico Butler Wash e as moradias no River House, daí desfrute de um almoço gourmet sob os “cottonwoods” antes de entrar num abismo calcário de tarde, onde verá carneiros de deserto de grandes chifres e fósseis de 300 milhões de anos. Um dia completo e 26 milhas de comprimento, esta é a viagem para aqueles com tempo limitado e é muito divertido para famílias. **47 milhas para Bluff** ★ Aproveite um dia inteiro no San Juan River com Wild River Expeditions. Se tiver oportunidade enquanto estiver nesta área, visite o Valley of the Gods. <http://www.cadillaccranchrv.com/>

**Dia 9** > Hoje estará indo para Mesa Verde via o monumento de Four Corners, esta área dos EUA é conhecida como Four Corners, porque fica no canto de quatro estados. A noroeste está Utah, a nordeste está Colorado, a sudeste está New Mexico e a sudoeste está Arizona. Mesa Verde, espanhol para mesa verde, oferece uma vista espetacular na vida das pessoas de Ancestral Pueblo, que fizeram suas casas há 700 anos atrás. Atualmente o parque protege quase 5.000 lugares arqueológicos conhecidos, incluindo 600 moradias de penhasco. Estes lugares são alguns dos mais notáveis e bem conservados USA. **87 milhas para Mesa Verde** ★ Reserve o tour guiado para as famosas moradias no penhasco de Cliff Palace e Balcony



Antelope Canyon

House, que podem ser visitadas com um tour guiado. <http://www.mesaverdervresort.com/>

**Dias 10/11** > Hoje estará indo a Moab, en route visite Hole N”The Rock, uma casa original histórica de 5.000 pés quadrados, esculpida numa rocha imensa em Canyonlands Country. De Moab visite Canyonlands National Park e as Islands em Sky



San Juan Wild Rivers Expedition





Vista dos Canyons de helicóptero

Visitor Centre. Island está em Sky Mesa, que fica em penhascos de arenito acima de 1.000 pés sobre seus arredores. Cada vista oferece uma perspectiva diferente na paisagem espetacular de Canyonland. Island é o distrito mais fácil de ser visitado num curto período. Moab é também a meca para entusiastas do ar livre e o Moab Adventure Center oferece a forma mais fácil para reservar atividades ao ar livre – que tal meio dia em um Jetboat tour no Colorado River ou uma viagem de “white water raft” nas corredeiras. Adicione meio dia de 4WD, fora da estrada, faça um tour ou tire um dia inteiro. Pode descansar depois jantando num Dinner Cruise ou num Sound and Light Cruise. **125 milhas para Moab** ★ Visite Hole N” The Rock, Canyonlands National Park e aprecie algum tipo de atividade de aventura em Moab. <https://goo.gl/8FWWrZ>

**Dia 12** > Tome tempo para explorar Arches National Park, que conserva mais de 2.000 arcos naturais de arenito, incluindo o mundialmente famoso Delicate Arch. A natureza apresenta a paisagem em cores contrastantes, formas de terra e texturas nunca vistas e a maior densidade de arcos naturais do mundo. Continue sua jornada através de Capitol Reef National Park e pernoite no acampamento de Fruita. **147 milhas para Capitol Reef National Park** ★ Explore Delicate, Double e Landscape Arch e talvez vá a Devils Garden Trailhead e/ou Balanced Rock Trail em Arches. Visite Gifford House & Museum perto do seu acampamento em Capitol Reef NP antes de partir. <https://goo.gl/7dSsLL>



Wahweap Hoodoos, Grand Staircase, Escalante National Monument



Monument Valley



Moradias de penhasco, Mesa Verde NP

**Dia 13** > Algumas vezes se encontrará numa estrada em que sentirá algo especial e este é o caso quando viajar hoje na cênica Byway 12. Descubra a vasta Grand Staircase –Escalante National Monument e a tranquila beleza de Boulder Mountain, entremeadas com florestas nacionais e parques de estado como nunca viu, ao vislumbrar um sentido de pré-história que fortalece esta memorável viagem. **120 milhas para Bryce** ★ Visite Escalante Canyons antes de chegar à cidade e Escalante State Park. <https://goo.gl/EmsaEs>

colunas e paredes de calcário esculpidos pela chuva, neve e geada, em cores brancas de laranja. Como provavelmente passará mais tempo em Bryce esta manhã, sugerimos que passe a noite em Mesquite em seu caminho a Las Vegas.



Ovelha bighorn



Gifford Barn, Capitol Reef NP

**Dia 14** > Bryce Canyon National Park tem sido descrito como um laboratório para cientistas e um parque infantil. Certamente é único e espetacularmente diferente de qualquer coisa que viu antes. Anfiteatros naturais estão sob

## Detalhes da Viagem



A PARTIR DE	Las Vegas
DURAÇÃO	15 dias
DISTÂNCIA	1,576 milhas

**180 milhas para Mesquite** ★ Tome a rota cênica nas vistas de Bryce, incluindo o magnífico Inspiration Point e talvez aprecie uma das muitas trilhas. Visite a área de St. George; a histórica mina de ouro com muitas casas pioneiras, cidades fantasmas, fascinantes, e pegadas pré-históricas de dinossauros. [www.desertskiesresorts.com](http://www.desertskiesresorts.com)

**Dia 15** > Dirija 98 milhas e devolva seu motorhome na loja da Cruise America em Las Vegas.



# ÍCONES E PARQUES NACIONAIS DA AMÉRICA REAL

É uma enorme área, mas qual a melhor maneira de explorar as estradas quietas e abertas do Wild West do que por motorhome? Maravilhe-se com os famosos Parques Nacionais e os Monumentos e siga os passos das personagens famosas como Wild Bill Hickock, Calamity Jane e Buffalo Bill, enquanto fica de olho na vida selvagem no caminho, enquanto explora a América REAL.

## Itinerário de motorhome


**Dia 1** > Retire seu motorhome e comece sua jornada no Wild West, na capital do estado de Wyoming, Cheyenne. Pare em Terry Bison Ranch, onde há mais do que 2.300 bisontes pastando e visite o State Capitol Building e State Museum.

📍 110 milhas para Cheyenne, Wyoming  
★ Cheyenne Frontier no final de julho exige reserva com antecedência para RVs porque é o lugar do maior rodeo do mundo. Há um café da manhã com panquecas gratuito para todos os participantes. 🌐 [www.campcheyenne.com](http://www.campcheyenne.com)



**Dia 2** > Vá para Black Hills de South Dakota. Pode ser uma viagem longa, mas vale a pena já que Black Hills tem uma das melhores atrações icônicas dos EUA, sem deixar de mencionar os byways cênicas de deixar o queixo cair em cada canto, formações rochosas e morros com florestas. 📍 240 milhas para Hot Springs  
★ Visite Wind Cave National Park ou um lugar de escavação paleontológico em Mammoth Site.  
🌐 [www.nps.gov/wica/planyourvisit/campgrounds.htm](http://www.nps.gov/wica/planyourvisit/campgrounds.htm)

**Dia 3** > Hoje é um dia em que chegará perto dos Presidentes Washington, Jefferson, Roosevelt e Lincoln em Mount Rushmore National Memorial. Menos conhecido, a uma curta distância, está o Crazy Horse Memorial em honra ao guerreiro nativo



Crazy Horse Memorial



Rapid City, the City of Presidents

americano. É um trabalho em andamento, que terá 563 pés de altura e 641 pés de comprimento quando pronto. 📍 150 milhas para Badlands National Park via Mount Rushmore ★ Tome Iron Mountain Road e Needles Highway para um cenário dramático. Termine seu dia com o por do sol sobre barrancos e canyons do Badlands National Park.

<https://foreverresorts.rzda.net/cedarpass/>

**Dia 4** > É tempo para seu próprio 'Dance with Wolves' e 'Close Encounter', filmes sugestivos. A viagem cênica através Spearfish Canyon foi a localidade do cenário de inverno de Kevin Costner e ele se apaixonou com Deadwood, enquanto filmava nesta área. Tanto que hoje possui um dos muitos cassinos na histórica cidade. Devil's Tower, local de filmagem de Close Encounters of the Third Kind, é o local do seu pernoite. 📍 190 milhas para Devil's Tower via Spearfish Canyon  
★ Pare em Rapid City, a cidade dos Presidentes, para um passeio no centro da cidade e uma visita ao Journey Museum. 🌐 <https://goo.gl/Xsz6dY>

**Dias 5/6** > Uma manhã na estrada e daí para Medora em North Dakota, vale a pena a jornada. Se não tivesse sido por seu tempo como rancheiro no estado, Theodore Roosevelt não teria começado o processo de criar o serviço de Parque Nacional. Visite o National Park, que tem seu nome e fique de olho em bisontes, cavalos selvagens e águias douradas ao longo do caminho. 📍 250 milhas fáceis para Medora  
★ Passe a noite ao ar livre em



Theodore Roosevelt National Park



Thunder Mountain visto de Beartooth Highway, Montana

Medora Musical e um jantar em Pitchfork Fondue nos meses de verão, com a dinâmica paisagem dos North Dakotan Badlands, como pano de fundo.

🌐 <https://goo.gl/XmYHVK> para uma localidade realmente rústica ou <https://goo.gl/Gkr2VK> com algumas outras amenidades.

**Dias 7/8/9** > Tempo para cobrir algumas outras milhas através das planícies de Montana, antes de mergulhar na história nativa americana, com uma visita a Battle de Little Bighorn, onde General Custer perdeu sua vida. Descanse após chegar a Wyoming e à cidade de Cody. 📍 430 milhas em dois dias  
★ Buffalo Bill Center do Oeste é um museu afiliado ao Museu Smithsonian em Washington DC. São 5 museus dentro de um só. Não perca Draper Natural History Museum em preparação à vida selvagem e ecológica de Yellowstone National Park – sua próxima parada.  
🌐 <http://koa.com/campgrounds/hardin/> e <http://codyponderosa.com/>

**Dias 10/11/12** > Reserve pelo menos dois dias para apreciar a paisagem mágica de Yellowstone National Park. De Cody, vá norte para Red Lodge pelo épico Beartooth Highway – é uma passagem por altas montanhas até o parque. Geisers, águas quentes e potes de lama borbulhantes o aguardam, numa das áreas mais geotérmicas ativas do planeta. Espere um congestionamento de animais ao longo do







Lower Falls, Yellowstone National Park

caminho – um congestionamento de trânsito causado por animais andando pela estrada ou ao lado da mesma. Pode ser um bisonte, uma alce, um coioite e mesmo um urso. Seja o que for, vai querer parar e tirar uma ou duas fotos. ✪ 200 milhas para Grant Village ✪ Old Faithful é um dos geisers mais confiáveis do parque em erupção aproximadamente a cada 90 minutos. Lower Falls do Grand Canyon e de Yellowstone são quase o dobro da altura de Niagara Falls.

🌐 <https://goo.gl/YZPn8y>

**Dias 13/14** > Uma viagem curta até South Entrance de Yellowstone National Park é Grand Teton National Park, que é dominado pelos majestosos Tetons, parte dos famosos Rocky Mountains. Na margem do Park, Jackson, o oeste cosmopolitano, tem calçadas de madeira, arcos de chifres e lojas



Carroagem, Jackson

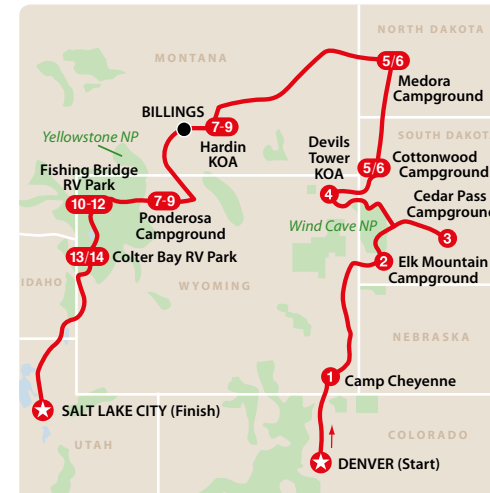


Colter Bay, Grand Teton NP

chiques a tradicionais. ✪ 40 milhas a Colter Bay Village RV Park ✪ Dirija 42-milhas no Scenic Loop através do parque para apreciar uma vista deslumbrante, uma atrás de outra. No final do dia, monte em Jackson's Million Dollar Cowboy Bar – as cadeiras do bar são selas de verdade.

🌐 <http://www.gtlc.com/rv/colter-bay-rv-park>

**Dia 15** > Vai ter que começar cedo e vai ter que fazer uma reserva Early Bird se pretender devolver o motorhome hoje. Alternativamente acrescente outro dia e tome tempo para apreciar as vistas no sul de southern Idaho e norte de Utah a caminho de Salt Lake City, que marca o fim de sua aventura da America real. 280 milhas para Cruise America, Salt Lake City.



## Detalhes da Viagem



A PARTIR DE	Denver ou Salt Lake City
DURAÇÃO	15 dias
DISTÂNCIA	1,940 milhas





# HOUSTON PARA LAS VEGAS VIA BIG BEND

Começando em Houston e viajando para o oeste, as noites são escuras como carvão e os rios correm entre calcários antigos e centenas de espécies de pássaros, que se refugiam na montanha solitária e no cactus no sol sublime do sudoeste para um lugar mágico chamado Big Bend. A aventura continua em direção à fronteira e para New Mexico e daí para o imenso Grand Canyon, com suas camadas de rocha vermelha. Finalmente, divirta-se na Route 66 ao terminar sua jornada épica em Las Vegas, a cidade louca do neon!

## Itinerário de motorhome

**Dias 1/2** > Depois de apreciar o pernoite em Houston, vá para o depósito de Cruise America para pegar seu motorhome. Estará indo para San Antonio, que tem tanto para oferecer com tanta cultura, história e muitas atividades para todas as idades. Declarado pela UNESCO com um lugar de herança mundial em 2015, não perca uma visita ao San Antonio Missions National Historical Park, que incluí o famoso 'Alamo'.  
📍 **197 milhas de Houston para San Antonio**  
★ Visite o Space Center em Houston. Enquanto estiver em San Antonio, aproveite o santuário urbano que é o River Walk, incluindo restaurantes ótimos e vida noturna. Se estiver em San Antonio durante o fim de semana visite o show de luzes de 'The Saga', uma maravilha.

🌐 [www.koa.com/campgrounds/san-antonio/](http://www.koa.com/campgrounds/san-antonio/)

**Dia 3** > Viaje hoje para as Caverns of Sonora, tomando uma viagem secundária a Texas Hill em Fredericksburg, de herança e história alemã e visite o National Museum da Guerra do Pacífica ou prove vinho em algumas das excelentes adegas da área. Daqui dirija para as Caverns of Sonora, estas cavernas incríveis são reconhecidas como uma das mais lindas do mundo. 📍 **203 milhas para Caverns of Sonora** ★ Visite as Caverns of Sonora e experimente um tour guiado e as cavernas tem o seu próprio parque de RVs para passar a noite.  
🌐 <http://www.cavernsofsonora.com/camping>



River Walk, San Antonio



Cavernas de Sonoma

**Dia 4** > Continue para Fort Davis via Fort Stockton, onde vai conhecer a história do velho oeste com shoppings, restaurantes e divertimentos. Enquanto em Fort Davis explore o posto militar de Fort Davis National Historic Site. 📍 **232 milhas para Fort Davis** ★ Aprecie a beleza natural do Chihuahuan Desert Nature Centre e aprenda sobre os jardins botânicos ou visite o impressionante Observatório McDonald para descobrir mais sobre o céu de noite. 🌐 <https://goo.gl/gAFyxE>

**Dia 5** > Continue a explorar o Texas a seu bel prazer, guiando e pernoitando na cidade peculiar de Marfa. Cercada de montanhas, com um tempo parecido ao deserto, é uma entrada alternativa para Big Bend National Park. 📍 **21 milhas para Marfa** ★ Aprecie Marfa, este lugar tem instalações de arte divertidas, galerias, a Chinati Foundation e as 'The Marfa Lights'. 🌐 <http://tumbleinmarfa.com/>



Observatório McDonald

**Dia 6** > Continue sua viagem para Marathon, a entrada para Big Bend National Park. Devida às noites claras e falta de poluição de luz, este é um local deslumbrante para olhar as estrelas e relaxar antes da próxima aventura no Big Bend National Park. 📍 **56 milhas para Marathon** ★ Aprecie uma noite ao ar livre olhando as estrelas.

🌐 <http://www.marathonmotel.com/>

**Dias 7/8** > En route para Big Bend descubra Terlingua Ghost Town, onde pode apreciar vistas maravilhosas de marcos locais, incluindo as Chisos Mountains. Terlingua é também o local para o Chilli Cook Off annual, que tem lugar no primeiro sábado de novembro. Explore o Big Bend National Park / Big Bend State Park e as áreas vizinhas.

Chegue próximo à natureza com mais do que 450 espécies de pássaros, 75 espécies de mamíferos e 56 espécies de répteis, deverá encontrar alguma vida selvagem enquanto está se divertindo na trilha, no caiaque, andando a cavalo ou guiando numa estrada cênica. Passe algumas noites no Maverick Ranch RV Park, onde pode desfrutar do Lajitas Golf Resort com suas amenidades e atividades, incluindo o Agave Spa, Black Jack's Crossing Golf Club, Horseback Trail Rides, Equestrian Activities, Sport Clay Shooting, Cowboy Action, e muito mais. 📍 **110 milhas para Lajitas** ★ Aproveite a vista esplêndida do terraço do Terlingua Ghost Town. Aprecie o esplendor das Chisos Mountains, talvez dê uma caminhada no Lost Mine Trail e curta a viagem cênica de Ross Maxwell para Santa Elena Canyon.

🌐 <https://goo.gl/WrMUvV>

**Dia 9** > É uma viagem mais longa hoje, quando for norte, deixando Lajitas para Guadalupe Mountains National Park, conhecida por suas oportunidades para fazer caminhadas que estão entre as áreas selvagens mais pristinas da nação.

📍 **283 milhas para Guadalupe Mountains National Park**. 🌐 <https://goo.gl/W3aHDQ>



Cavalgadas, Grand Canyon



Uma típica igreja colonial em Santa Elena





Santa Elena Canyon, Big Bend NP

**Dia 10** > Passe algum tempo explorando e apreciando o Guadalupe Mountains National Park. Depois é hora de ir à segunda maior cidade do New Mexico, Las Cruces e para o Hacienda RV Resort, dentro de uma distância a pé da histórica Old Messilla (o lugar onde Billy, the kid ficava) com suas lojas de especialidades e bons restaurantes. **152 milhas para Las Cruces** ★ **Aprecie uma das trilhas esta manhã, antes de sair na sua jornada.** [www.haciendarv.com](http://www.haciendarv.com)



Angels Window, borda norte do Grand Canyon

**Dia 11** > Esta manhã vá explorar o centro de Las Cruces. A maior cidade de New Mexico é sua destinação hoje e no caminho deve parar em 'Truth or Consequence' para descobrir porque o nome mudou para 'Hot Springs'. Visite a histórica casa de banhos do distrito. Se estiver viajando durante a primeira metade de outubro, reserve WELL adiantadamente e o seu festival de balão de ar quente em Albuquerque. **235 milhas para Albuquerque** ★ **Visite Socorro para a Old San Miguel Mission, cercada pela montanhas maciças de South Baldy.** [www.americanrvpark.com](http://www.americanrvpark.com)

**Dia 12** > Uma viagem longa hoje. Vai querer quebrar a viagem no Petrified Forest National Park e daí continuar através da Cocino National Forest para Flagstaff. **310 milhas para Flagstaff** ★ **Visite Sandia Peak e o elétrico aéreo mais longo do mundo.** <https://koa.com/campgrounds/flagstaff/>

**Dia 13** > Grand Canyon National Park, no Arizona, é o lugar de grande parte do imenso Grand Canyon, com suas camadas de rocha vermelha, lembrando os milhões de anos de história geológica. Se houver qualquer lugar na Terra, que põe em perspectiva a grandiosidade da Mãe Natureza, é aqui. **95 milhas para o Grand Canyon National Park** ★ **Visite o Grand Canyon! Ao longo, dentro, por cima.** [www.nps.gov/grca/planyourvisit/cg-sr.htm](http://www.nps.gov/grca/planyourvisit/cg-sr.htm)



Restos enferrujados de um carro velho em Petrified Forest NP

**Dia 14** > Não sobrou muito da Route 66 "de Chicago a LA", mas um dos trechos mais longos remanescentes o levará pela estrada cênica através de Peach Springs, a margem da Hualapai Indian Reservation para Kingman. **150 milhas para Kingman** ★ **Visite as Grand Canyon Caverns.** [www.blakeranchrv.com](http://www.blakeranchrv.com)

**Dia 15** > Cruzará para Nevada hoje via Hoover Dam. Há tanto para ver e explorar nessa estrutura incrível feita pelo homem que canaliza o poderoso Colorado River. Finalmente, sua aventura termina em Las Vegas, esta cidade louca de neon, mega-estrelas e cassinos. **120 milhas para Las Vegas** ★ **Visite Hoover Dam Museum e veja como foi construído – uma maravilha feita pelo homem, colossal e custoso.** [www.oasislasvegasrvresort.com](http://www.oasislasvegasrvresort.com)



## Detalhes da Viagem



A PARTIR DE	Dallas/Houston ou Las Vegas
DURAÇÃO	16 dias
DISTÂNCIA	2,184 milhas



**Dia 16** > Depois do café da manhã, é uma viagem curta de 20 milhas para devolver o seu motorhome no depósito de Cruise America em Las Vegas.



# ROTA 66 INCLUINDO HIGHWAY 1

Pronto para se divertir na Route 66, também chamada de Mother Road?! A Route 66 serviu como principal caminho para aqueles que migraram rumo ao oeste, expondo milhões de cidadãos americanos a lugares e culturas diferentes em todo o seu país. Os que negociavam ao longo da route prosperaram devido ao aumento em popularidade da estrada, que se tornou numa das mais famosas rotas da América! É também por isso que o levamos ao longo de outra estrada bem famosa - a Highway 1 onde terá tempo de desfrutar das paisagens costeiras californianas.

## Itinerário de motorhome

**Dia 1** > Após ter passado 1 ou 2 noites desfrutando da sinuosa cidade, é tempo de se dirigir ao estabelecimento de aluguel da Cruise America para retirar seu motorhome! Depois vai seguir em direção ao midwest dos Estados Unidos e Springfield, IL. Seja bem-vindo à Route 66! Desfrute do museu, das lojas e jante talvez em um "diner" ("vagão-restaurante") clássico americano. **320 milhas** ★ Visite o túmulo de Lincoln & o sítio histórico de Salem State, uma reconstrução da aldeia onde Abraham Lincoln passou o início de sua idade adulta na década de 1830. [www.koa.com/campgrounds/springfield/](http://www.koa.com/campgrounds/springfield/)



**Dia 2** > Hoje irá visitar as margens do Mississippi River & St Louis! Sua visita a St. Louis não estaria completa se não visitasse o monumento mais alto desse país: Gateway Arch, com 630 pés de altura e uma forma icônica e inspiradora. O Gateway Arch comemora a contribuição de Jefferson e St. Louis para a expansão dos Estados Unidos na direção oeste. Continue depois sua viagem, parando no Lone Elk Park para apreciar alguma da fauna selvagem antes de visitar o Route 66 State Park! **125 milhas** ★ Vá ao cimo do icônico Gateway Arch. Aprecie a fauna selvagem do Lone Elk Park, incluindo bisontes, perus selvagens, alces e veados. Finalmente, visite o Route 66 State Park e entre no centro de visitantes que tem exposições mostrando a estrada. [www.koa.com/campgrounds/springfield-route-66/](http://www.koa.com/campgrounds/springfield-route-66/)

**Dia 3** > Hoje estará indo através do coração da América e de Tulsa. Pare em Joplin, que foi um lugar de esconderijo para a famosa dupla, Bonnie & Clyde! A vibrante Tulsa foi conhecida como "a capital mundial do petróleo" e agora possui a maior



Chicago River e Willis Tower

coleção do mundo de arte e de artefatos do oeste americano, uma coleção surpreendente de arte europeia e o fabuloso Brady Arts District, onde a reputação de Tulsa como o motor de música viva para jazz, folk, blues, rock e outros ritmos está se tornando cada vez mais forte. **380 milhas** ★ Visite Philbrook e Gilcrease Museums, o Woody Guthrie Center e os bares de música e os restaurante do Brady Arts District. [www.koa.com/campgrounds/tulsa](http://www.koa.com/campgrounds/tulsa)

**Dia 4** > Hoje é curto, mas uma viagem memorável ao longo da lendário Route 66 para Oklahoma City. Muito da Mother Road é ainda negociável, e é um museu vivo com velhos motéis, diners, vistas icônicas e atrações diversas. Em Oklahoma City, há muita história do Oeste e Índigena Americano e cultura, e um ambiente único em Stockyard City – o maior mercado de gado dos EUA e a entusiasmante vida noturna em Bricktown, com música viva, divertimento e restaurantes. **110 milhas** ★ Na Rota, visite Sapulpa Historical Museum, o Lincoln Motel e o memorável Chandler Interpretive Center. Em OKC, veja as lojas de roupa do oeste em Stockyard City, o National Cowboy & Western Heritage Museum, o American Banjo Museum e Bricktown. [www.koa.com/campgrounds/oklahoma-city](http://www.koa.com/campgrounds/oklahoma-city)

**Dia 5** > Outro dia confortável de viagem na Route 66 para Elk City, é talvez seguindo a última rota ao redor de Oklahoma City e a cidade universitária bonita e agitada de Norman. Esta seção da 66 é o coração palpitante de Mother Road, com cidadezinhas típicas de Oklahoma e delícias como os burgers de cebola em El Reno, a histórica Lucille's Roadhouse e Diner em Weatherford e os dois maiores museus na Route 66 em Clinton e Elk City. Também em Elk City é vibrante a história nos velhos edifícios conservados dos tempos antigos. **110 milhas** ★ Visite o histórico Fort Reno, o Mohawk Lodge Indian Store – um dos poucos postos indígenas remanescentes, Jigg's Smokehouse e Elk City's Old Town Museum Complex. <https://goo.gl/AVqpmN>

**Dia 6** > Hoje irá percorrer um longo trajeto na estrada, saindo de Oklahoma em direção ao Texas ("on the way to Amarillo!"). Mas vale bem a pena porque lá tem muito para ver e fazer. Não pode deixar de visitar o "Palo Duro" ("madeira dura" em espanhol) Canyon State Park que é o segundo maior dos Estados Unidos, outrora habitado pelos Apache, Cheyenne & Comanche e



Artesanato autêntico dos nativos norte-americanos

consistindo de mais de 20.000 acres. Em Amarillo, visite o American Quarter Horse HeriDiae Center, o Cadillac Ranch & o distrito histórico da Route 66 que inclui antiguidades, boutiques e restaurantes ecléticos. **325 milhas** ★ Desfrute do Palo Duro Canyon em pessoa, tal como fizeram os cowboys: a cavalo. O estábulos Old West, situados no desfiladeiro, oferecem visitas guiadas. Se estiver indo rumo ao Cadillac Ranch, pegue tinta spray e crie sua própria obra de arte! [www.koa.com/campgrounds/amarillo/](http://www.koa.com/campgrounds/amarillo/)

**Dia 7** > Hoje o seu destino é o sudoeste americano e a entrada no Novo México, Tucumcari. Vai querer fazer uma foto sua em frente da Route 66 Roadside Attraction no Convention Center ou no maior mural do mundo dedicado à Route 66. Visite a cidade durante o dia para ver outros murais maravilhosos, situados por toda a cidade e, de noite, para ver os famosos letreiros em neon, assinalando a Route 66. Talvez deseje se deslocar até o Ute Lake ou os Conchas Lake State Parks, que ficam perto, e aí fazer um piquenique, dar uma caminhada, passear de barco ou pescar. Também existem vários pontos 'Scenic Byway' que lhe permitem observar a paisagem única e a fauna variada, incluindo manadas de antílopes e veados. Ou talvez prefira, relaxar simplesmente à beira da piscina no seu acampamento KOA. **160 milhas** ★ Tire muitas fotos dos letreiros neon da Route 66 para o seu álbum de fotos! [www.koa.com/campgrounds/tucumcari/](http://www.koa.com/campgrounds/tucumcari/)

**Dia 8** > Hoje irá partir rumo a Albuquerque, a capital do Novo México. A caminho, percorra o trajeto paisagístico através da floresta nacional de Santa Fé, que é um destino turístico conhecido no mundo inteiro, e ainda um centro de arte e cultura. Devido às suas vendas, está hoje em dia classificada como o terceiro mais importante mercado de arte dos Estados Unidos, contando com quase 300 galerias e revendedores. Os nativos americanos viviam no Novo México muito antes dos espanhóis aí terem chegado. Suas culturas intemporais, suas tradições, artes e crenças


continuam a enriquecer este estado nos dias de hoje. Existem 19 pueblos situados nesse estado, incluindo o Eight Northern Indian Pueblos ao norte de Santa Fé. Faça uma visita e aprenderá muito sobre a herança cultural deixada pelos nativos americanos, e sobre as culturas contemporâneas do Novo México. **185 milhas** ★ Visite um pueblo indígena e as famosas galerias e mercados de arte de Santa Fé. Santa Fé é conhecida por sua compras únicas, sobretudo obras autênticas que não encontrará em qualquer outra parte! [www.koa.com/campgrounds/albuquerque-central/](http://www.koa.com/campgrounds/albuquerque-central/)

**Dias 9/10** > Hoje irá fazer uma longa viagem com destino ao KOA de Williams, à entrada do Grand



Um dos diversos painéis de neon ao longo da Rota 66

Canyon, onde terá reservadas duas noites! A caminho, pare em Gallup, chamadas por muitos de "capital mundial dos indígenas" devido à sua localização no centro das terras nativas americanas. Uma vez no KOA de Williams, poderá chegar ao Grand Canyon de três maneiras. Poderá conduzir seu motorhome durante uma hora em todo o conforto, se juntar à visita turística de furgão do KOA ou seguir de trem no Grand Canyon Railway. Os seus



The Lighthouse Formation, Palo Duro



**GAS**



Carro oxidado velho na rota 66



Surfar na costa californiana, perto de Highway 1



hóspedes do KOA o ajudarão com as reservas e com o táxi até à via férrea. Uma vez que chegou ao acampamento, poderá desfrutar da música do oeste, passeios no vagão de trigo, aluguel de bicicletas de lazer, mini-golfe e passeios a cavalo.

📍 **360 milhas** ★ Se puder, reserve e desfrute de um passeio de helicóptero sobre o Grand Canyon (não perca!) ou talvez uma excursão de jipe ou de jangada! 🌐 <https://goo.gl/nWhRKP>

**Dia 11** > Hoje não precisa se apressar ao sair de Williams, por isso, passe a manhã desfrutando das atividades aí disponíveis. O trajeto é de 125 milhas hoje - 82 das quais na State Road 66, conhecida em todo o mundo como 'Route 66' - onde esperamos que se divirta!! Vá rumo ao KOA de Kingman e relaxe na enorme piscina, acima do deserto e rodeada pelas montanhas Hualapai (Hu-al-a-pie). Na proximidade, poderá ver as marcas das rodas das carruagens de pioneiros, que ainda se encontram no Fort Beale Wagon Trail. 📍 **125 milhas** ★ Não deixe de visitar o Museu da Route 66 em Kingman!

🌐 [www.koa.com/campgrounds/kingman/](http://www.koa.com/campgrounds/kingman/)

**Dias 12/13** > Desfrute da cidade que nunca dorme - Las Vegas! O acampamento perto do Circus Circus se situa na Strip, na qual também poderá ver New York & Paris! 📍 **100 milhas** ★ Passe o dia se passeando na Strip e desfrute de uma das muitas atuações de



Jesse James Museum, Stanton, Missouri

renome mundial ou shows como o Cirque du Soleil - qualquer uma dessas opções é uma escolha fabulosa. Se tiver tempo, visite a Fremont Street, a não perca um entretenimento ao vivo e um magnífico show de luzes! 🌐 <https://goo.gl/4LRExc>

**Dia 14** > Rumo ao oeste, a primeira parada será um outro marco do Colorado River - o Hoover Dam, conhecido em todo o mundo, que se situa na fronteira entre o Arizona e o Nevada. Pare um pouco e aprecie esta maravilha artificial antes de se dirigir a Boulder City; depois, siga em direção sul e passe as Providence Mountains antes de fazer um desvio até à Mojave National Preserve.

📍 **155 milhas** ★ A Mojave National Preserve é a penúltima parada de hoje. Na solidão do deserto do sul da Califórnia, entre dunas que assobiam, cones de cinzas vulcânicas, árvores de Joshua e tapetes de flores silvestres, se situa esse parque com 1,6 milhões de acres. Ao visitar seus desfiladeiros, montanhas e mesas, descobrirá minas, herdades e postos militares com paredes rochosas abandonados há já muito tempo.

🌐 [www.koa.com/campgrounds/barstow/](http://www.koa.com/campgrounds/barstow/)

**Dias 15/16** > Se tiver vontade de fazer compras, visite os dois shoppings e as mais de 100 lojas antes de partir à descoberta da cidade dos Anjos.

📍 **115 milhas** ★ Faça um Tour de Beverly Hills,



Joshua tree

explore as Venice & Muscle Beach, dê um salto na Universal, Disneyland ou Knott's Berry Farm e veja as "estrelas" no Hollywood Boulevard!

🌐 [www.koa.com/campgrounds/los-angeles/](http://www.koa.com/campgrounds/los-angeles/)

**Dia 17** > Deixe Los Angeles para trás hoje e siga rumo ao norte na Route 101 - está indo em direção ao KOA de Santa Margarita Lake. Chamam os arredores de Santa Barbara de "Riviera da América", por isso suas praias e restaurantes são naturalmente uma parada a fazer no seu percurso. 📍 **240 milhas** ★ Visite Chumash Painted Cave para ver umas das mais complexas e coloridas pinturas rupestres em existência de quinhentos até mil anos.

🌐 [www.koa.com/campgrounds/santa-margarita/](http://www.koa.com/campgrounds/santa-margarita/)

**Dia 18** > Pronto para seguir rumo a Santa Cruz hoje? Por favor, pare para ver o famoso edifício 'louco', Hearst Castle, enquanto dirige através de San Simeon - 65 milhas após ter começado seu trajeto. Desfrute das paisagens costeiras ao seu próprio ritmo, ao longo da Big Sur e Pebble Beach; pare também em Carmel & Monterey. 📍 **150 milhas** ★ Visite Hearst Castle e pare em Carmel & Monterey, desfrute da vida relaxada do sul da Califórnia. 🌐 [www.koa.com/campgrounds/santa-cruz/](http://www.koa.com/campgrounds/santa-cruz/)

**Dias 19/20** > Hoje atravessará a famosa Golden Gate Bridge. Estará seguindo em direção ao KOA de Petaluma, 34 milhas ao norte deste famoso marco. Uma fazenda de animais com gado, ovelhas, burros, cabras e pavões contribui para que esse acampamento tenha um ambiente de rancho. Seus divertimentos de verão incluem um toboágua e uma casa inflável; passeios no vagão de trigo ao pôr do sol - por isso, irá ter muito que fazer e pode também ir na visita guiada por São Francisco, diariamente, desde maio até outubro. Desfrute de uma segunda noite no KOA de Petaluma.

📍 **115 milhas** ★ Tire algumas fotos da fantástica Golden Gate Bridge e reserve, talvez, seu lugar

## Detalhes da Viagem



A PARTIR DE	Chicago, San Francisco ou Los Angeles
DURAÇÃO	21 dias
DISTÂNCIA	2,955 milhas



Visit Meteor Crater, Flagstaff

em um dos passeios de bicicleta sobre a ponte! Vá de balsa até à famosa Alcatraz. Passe seu tempo desfrutando dos fantásticos restaurantes, shoppings e vida noturna dessa vibrante cidade. 🌐 <https://goo.gl/EmsaEs>

**Dia 21** > Se você puder, fique um pouco mais por aí e visite Yosemite. Se seu tempo for limitado, vá em uma excursão de um só dia até Yosemite. Depois do café da manhã, regresse ao estabelecimento de aluguel da Cruise America em Newark, perto de São Francisco, para entregar a sua casa sobre rodas!





# TEXAS E LOUISIANA

Durante esse trajeto, você vai testemunhar uma fascinante mistura entre história, mistério, hospitalidade e comida cajun, Divertimento com 'D' maiúsculo e a música pelo qual os habitantes do Louisiana são tão bem conhecidos! E depois, tem ainda o Texas - o Lone Star State que é descrito como um "país diferente". Explore as cidades e desfrute das praias sinuosas e longas, presenteie-se com os mais frescos frutos do mar e relaxe debaixo do solquentinho do Texas. Não há nada melhor do que isso!



## Itinerário de motorhome

**Dia 1** > Após ter dado uns bons passeios em Houston e de aí ter ficado uma ou duas noites, se dirija rumo ao estabelecimento da Cruise America. Parta rumo ao Golfo do México e até à histórica Galveston Beach para passar a sua primeira noite. **80 milhas** ★ Visite Moody Gardens, um parque temático com mais de 242 acres que é, em parte, um jardim das delícias. Se viajar com crianças, então deve visitar o Schlitterbahn Waterpark. Vá ver que não fica desiludido! Inclui montanhas russas aquáticas, corredeiras de águas claras e a Boogie Bahn Surf Ride! [www.jbrv.net](http://www.jbrv.net)

**Dia 2/3** > Você vai querer parar frequentemente a caminho de Port Aransas em Mustang Island, e a norte de Padre Island. Sugerimos que passe umas noites relaxando e que aproveite essa oportunidade para visitar Corpus Christi e as praias. **205 milhas** até Port Aransas ★ Encontre objetos, pesque ou nade hoje em uma das mais belas praias. Dê uma volta na Marina, o ponto principal de Corpus Christi e visite talvez ainda a Galvan House. [www.onthebeachrvpark.com](http://www.onthebeachrvpark.com)



**Dias 4/5** > Siga rumo ao norte e para longe das praias de San Antonio, onde teve lugar a famosa Batalha do Álamo, e explore os vestígios da grande História Americana. Desfrute das lojas e dos cafés ao longo do Canal. **185 milhas** até San Antonio ★ Flutue através do centro da cidade em um cruzador fluvial, e a aprecie a beleza de River Walk. San Antonio é o local de 2 Parques temáticos, por isso não deixe de visitar o SeaWorld para conhecer Shamu e se divirta nas excitantes montanhas russas do Six Flags no Texas. <https://goo.gl/uKF8Nj>

**Dia 6** > Continue rumo ao norte até Abilene. O sistema de parques de Abilene inclui 29 parques que ocupam um total de 1.247,56 acres. O Abilene Zoo é uma atração popular. Na segunda quinta-feira de cada mês, um Artwalk tem lugar no centro



The River Walk, San Antonio

de Abilene. Durante o Artwalk, todos os museus locais são gratuitos, músicos e atores locais atuam nas ruas, e vários artistas e artistas montam seus estandes e vendem suas criações. **255 milhas** até Abilene ★ Visite Abilene Zoo. <https://goo.gl/ULbRht>

**Dia 7** > Hoje siga rumo a Fort Worth. Existe muito o que fazer no Yogi Berra's Jellystone! O seu acampamento dessa noite. O foco principal é o divertimento para toda a família, com imensas atividades para todos. Ah, sim - e o personagem Yogi Bear™ é fácil de cruzar. As crianças vão gostar da maravilhosa nova instalação de piscina - Pirates Cover, com imensos toboáguas para se entreterem durante algumas horas! **155 milhas** até Burleson nr Fort Worth. [www.rusticcreekcranch.com](http://www.rusticcreekcranch.com)

**Dia 8** > Sugerimos que prolongue sua viagem um pouco, fazendo um desvio da Interstate 30 para visitar South Fork que é o local de origem dos Ewings em Parker, Texas - a nordeste de Dallas (www.southfork.com). Texarkana se situa na fronteira do Texas com o Arkansas e é, com orgulho, o local de nascimento de Scott Joplin. **235 milhas** até Texarkana ★ Visite o rancho mais famoso da América - South Fork. [www.koa.com/campgrounds/texarkana/](http://www.koa.com/campgrounds/texarkana/)

**Dia 9** > Hoje você irá visitar 4 estados! Do Texas ao Arkansas; do Arkansas ao Louisiana; do Louisiana até Natchez, a cidade mais antiga do Mississippi. Visite algumas das majestosas mansões que têm atraído milhares de visitantes ao longo dos anos. Percorra o curto trajeto até The Grand Village dos Índios Natchez e passeie no solo sagrado das terras que foram outrora habitadas pelos nativos dessa cidade. Existem montículos cerimoniais nesse sítio, e também uma réplica de uma habitação indígena.



Plantation Home, Baton Rouge



Space Centre, Houston

**265 milhas** a Vileda perto Natchez ★ Faça uma parada para visitar uma das majestosas mansões no seu caminho. Vá no passeio guiado de carruagem puxada a cavalo pelo distrito histórico de Natchez. Visite o Natchez National Historical Park. <http://www.riverviewrvpark.com/>

**Dias 10/11** > A caminho da histórica, graciosa e única cidade de New Orleans: o berço do jazz. Você vai poder ir a pé desde o French Quarter RV Park até ao centro de New Orleans. Os maravilhosos restaurantes, a famosa música, a vida noturna e os festivais para todos talvez o levem a prolongar sua estadia nesse local! **165 milhas** até New Orleans ★ Visite Jackson Square, Basin Street e Audubon Park. Viaje pelo Mississippi a bordo de um vapor de rodas. Junte-se a uma das caminhadas diárias guiadas por um Ranger através do French Quarter. Confira no Preservation Hall se existem atuações para você assistir durante sua estadia. [www.fqrv.com/alternatively](http://www.fqrv.com/alternatively) <http://www.riverboattravelpark.com/>

**Dia 12** > Hoje vá à capital do Estado de Louisiana, Baton Rouge: conhecida afetivamente como Red Stick; Louisiana é rica em cultura, entretenimento e herança. Pare, en route, ao longo de The Great River Road e experimente ver uma das magníficas "plantation homes" que contam a história rica e colorida da vida nas plantações de Louisiana. Termine seu dia em Lafayette, o coração da Louisiana's Cajun & Creole Country, uma área conhecida como "A cidade mais feliz da América"; e isto não é mistério. Se sua paixão for a rica história cultural, ou o cenário culinário ou a mistura da música Cajun e Zydeco, pode estar certo de que os encontrará aí. **135 milhas** para Lafayette ★ Visite o museu Old State Capital em Baton Rouge para aprender sobre o estado e a história



## Detalhes da Viagem

A PARTIR DE	Dallas ou Houston
DURAÇÃO	14 dias
DISTÂNCIA	1,930 milhas



Orla de Corpus Christi

local. Visite a bonita catedral de St John, o Evangelista, com um carvalho de 500 anos de idade ao lado e terá tempo para visitar a histórica vila Vermilionville, um museu de história viva. <http://www.bwrvr.com/index.html>

**Dia 13** > Está indo de volta para o Texas hoje, mas a caminho pare no famoso Lake Charles. De fato, se puder, prolongue sua visita e desfrute de uma noite nesse lugar. Explore tudo o que Lake Charles tem para oferecer. Suas aventuras ao ar livre incluem uma visita ao interior do Louisiana ao longo da Creole Nature Trail All-American Road. **135 milhas** até Beaumont ★ Visite Charpentier Historic District e o museu dessa área para ver como era no passado. [www.gulfcoastrvresort.com](http://www.gulfcoastrvresort.com)

**Dia 14** > Depois do café da manhã conduza 75 milhas de volta a Houston para entregar o seu motorhome Cruise America.



# OS RITMOS DO SUL

Esta viagem o leva até aos três centros da música americana: New Orleans, Memphis e Nashville. A música dessas cidades é a trilha sonora das nossas vidas. A maior parte do percurso se desenrola entre cidades e é fácil conduzir nas autoestradas Interstate.



## Itinerário de motorhome

**Dia 1** > Após ter retirado seu motorhome, o trajeto de 2 horas e meia na Interstate até ao Alabama é bem fácil. Irá passar sua primeira noite na capital do estado, Montgomery. **155 milhas até Montgomery** ★ Visite Jefferson Davis' Confederate White House e Old Alabama Town. [www.woodsrvpark.com/index.html](http://www.woodsrvpark.com/index.html)

**Dia 2** > Vai precisar de uma pausa a caminho de New Orleans. Mobile, no Alabama, parece ser um bom local para isso e o acampamento Shady Acres o irá acolher calorosamente. **185 milhas até Mobile** ★ Visite os Battleships no Memorial Park e a outrora inglesa Conde-Charlotte House. [www.shadyacresmobile.com](http://www.shadyacresmobile.com)

**Dia 3** > Siga rumo ao norte até o país do Elvis. É um percurso longo até chegar na 'Elvis Town' e, por isso, divimos sua viagem no sul de Jackson, Mississippi - outra capital de estado onde ficará hospedado no The Swinging Bridge RV Park. **160 milhas até o Quarteirão Frances, Nova Orleans** ★ Visite Jackson Square, Bassin Street e Audubon Park. Cruze o Mississippi a bordo de um barco a vapor ou faça um tour sob os pantanos e as lindas áreas the Plantations ([www.grayline.com](http://www.grayline.com)). [www.fqrv.com](http://www.fqrv.com)

**Dia 4** > Norte agora para a terra de Elvis. É uma longa viagem a 'Elvis Town', por isso estamos dividindo a jornada ao Norte de Jackson,



Foto: Tennessee A PARTIR DEment of Tourism



Graceland, Memphis Foto: Foto: Tennessee A PARTIR DEment of Tourism

Mississippi - outra capital de Estado e ficaremos em The Swinging Bridge RV Park. **180 milhas para Jackson** ★ Visite The Old Capitol, Governors Mansion e Capitol Building. [www.therez.ms.gov/Pages/Timberlake.aspx](http://www.therez.ms.gov/Pages/Timberlake.aspx)

**Dia 5** > Afaste-se do tráfego da autoestrada e siga na muito paisagística Natchez Trace com destino a Tupelo - local de nascimento de Elvis Presley e a cidade onde viveu até ter treze anos. Depois de a ter visitado, pode ir rumo ao seu acampamento em Barnes Crossing, a apenas alguns minutos a norte dessa vila. **160 milhas até Tupelo** ★ Visite o local de nascimento de Elvis e o museu dedicado à sua vida. [www.cgbarnescrossing.com](http://www.cgbarnescrossing.com)

**Dia 6** > Conduza durante umas duas horas através da Holly Springs National Forest rumo a Memphis. Não existe melhor local para ficar que a pouca distância de Graceland, a terra natal de Elvis Presley. O Memphis-Graceland RV Park & Campground ocupa 19 acres à saída do Elvis Presley Boulevard e por detrás do Heartbreak Hotel de Elvis Presley. **110 milhas até Memphis** ★ Visite Graceland naturalmente, mas também Civil Rights Museum no que era o Lorraine Motel onde Martin Luther King foi morto; Sun Studios e Beale Street imortalizada por W.C. Handy, o chamado "Father of Blues". [www.graceland.com/lodging/graceland\\_campground](http://www.graceland.com/lodging/graceland_campground)

**Dia 7** > Parta rumo ao local de nascimento da Country Music e à cidade que viu Dolly Parton e muitos outros cantores se tornarem estrelas internacionais. Ao norte de Nashville se situa Goodlettsville e o Nashville Country RV Park e eles organizam excursões através de Grayline até às principais atrações como Grand Old Opry (terças, sextas e sábados à noite), Country Music Hall of Fame e a Jack Daniels Distillery. **230 milhas até Nashville** ★ Visite o Grand Old Opry, a Jack Daniels Distillery e muito mais nas excursões que partem dos portões do acampamento. [www.nashvillecountryrvpark.com](http://www.nashvillecountryrvpark.com)



O trompetista, New Orleans

Foto: New Orleans CVB

**Dia 8** > A pouco mais de duas horas da nossa última parada perto de Chattanooga se situa o Raccoon Mountain RV Park & Campground. Este é o acampamento mais próximo das principais atrações da zona: Tennessee Aquarium, Lookout Mountain, Southern Belle Riverboat, IMAX Theatre e o centro da cidade de Chattanooga. Adjacentes se encontram as Raccoon Mountain Caverns com 51 milhas e meia de cavernas para explorar. **140 milhas até Chattanooga** ★ Visite os campos de batalha da Lookout Mountain a bordo do 'Incline Railway'. Explore as grutas e cavernas. [www.raccoonmountain.com/index.html](http://www.raccoonmountain.com/index.html)

**Dia 9** > Faça um percurso de pouco mais de 2 horas/130 milhas para entregar seu motorhome na Cruise America em Atlanta.



## Detalhes da Viagem



A PARTIR DE	Atlanta
DURAÇÃO	9 dias
DISTÂNCIA	1,450 milhas



Hora do almoço no Acampamento



Barco a remo no Mississippi/ Foto: Stephen Finn



# DISNEY E ARREDORES

De Orlando ao norte da Flórida ida e volta. Em vez de ver a Flórida de cima a baixo, dirija-se ao oeste e explore as praias vazias e a beleza da outra Flórida. A estrada quase que o leva até ao Alabama e continua até à capital do estado, Tallahassee, antes de o trazer de volta ao Walt Disney World.



## Itinerário de motorhome

**Dia 1** > Retire seu motorhome na Cruise America em Kissimmee e parta para a aventura. Um curto trajeto o leva ao Homosassa Springs e Nature Resort - onde os manatins brincam. Seus 97 acres isolados à beira do rio são o sonho de muitos viajantes de motorhome e os constantes 22°C de temperatura das nascentes de água doce atraem bastantes manatins e outra fauna selvagem. **90 milhas até Homosassa** ★ Visite Homosassa Springs State Wildlife Park. [www.naturesresortfla.com](http://www.naturesresortfla.com)

**Dia 2** > Siga rumo ao norte na Route 19 e ao KOA em Perry, uma parada bem conveniente, antes de virar na direção leste, rumo ao Alabama. Uma ótima piscina aquecida por energia solar está aberta durante o ano inteiro e a praia se situa a apenas 15 minutos de distância. **120 milhas até Perry** ★ Visite Forest Capital State Park [www.koa.com/campgrounds/perry](http://www.koa.com/campgrounds/perry)

**Dia 3** > Vá rumo à St. Andrews State Recreation Area na Panama City Beach que é bem conhecida por suas areias brancas, que nem açúcar, e suas águas verdes esmeralda. Foi outrora uma reserva militar e conta hoje com uma milha e meia de lindas praias no Golfo do México e Grand Lagoon. Poderá praticar esportes aquáticos, nadar, mergulhar, fazer caiaque ou canoagem. **180 milhas até St Andrew's State Recreation Park in Panama City Beach** ★ Visite o Museum of Man in the Sea e, se gosta de música country, o Ocean Oprey. [www.floridastateparks.org/park/St-Andrews](http://www.floridastateparks.org/park/St-Andrews)

**Dia 4** > Hoje irá rumo à fronteira entre a Flórida e o estado do Alabama. Na extremidade da Flórida se situa o Playa Delrio RV Park e Yatch Club, em Perdido Key. É lindo e bem divertido! **120 milhas até Perdido Key** ★ Visite Pensacola, a povoação mais antiga da América, ou explore mais em Gulf Islands National Seashore. [www.playadelrio.com](http://www.playadelrio.com)



Dunas e vegetação em Pensacola Beach



Caiaque em Panama City Beach

Foto: Visit Florida



Walt Disney World

Foto: Walt Disney World

**Dia 5** > Vire rumo ao leste, a caminho da capital do estado da Flórida, Tallahassee. Sugerimos que faça seu percurso na Interstate 10, para que tenha bastante tempo para explorar tudo. O Tallahassee RV Park fica situado nas colinas ondulantes de Tallahassee, a capital do estado da Flórida, a apenas alguns minutos da Flórida State University, State Capital e muitos eventos de esporte, lojinhas excêntricas e shoppings regionais. **225 milhas até Tallahassee** ★ Visite tudo aquilo que pode esperar encontrar em uma cidade capital. [www.tallahasseevrvpark.com](http://www.tallahasseevrvpark.com)

**Dia 6** > Este trajeto foi concebido para lhe apresentar os locais na Flórida que não fazem parte dos percursos turísticos convencionais - já ouviu falar de Micanopy, Flórida? Hoje, siga em direção leste na Interstate 10, depois sul na Interstate 75 e ao sul de Gainesville, a oeste do Orange Lake, se situa o Paynes Prairie Preserve State



Florida Museum of Natural History, Nr Gainesville

Foto: Visit Florida

Park. Paynes Prairie é biológica, geológica e historicamente único. Este parque foi a primeira área preservada estadual da Flórida e é agora considerado um marco natural a nível nacional. Situa-se na U.S. 441, 10 milhas ao sul de Gainesville. **150 milhas até Paynes Prairie Preserve State Park** ★ Visite Micanopy. [www.floridastateparks.org/park/Paynes-Prairie](http://www.floridastateparks.org/park/Paynes-Prairie)

**Dia 7** (e se quiser dias 9 e 10!!) > Depois de todas essas maravilhas da natureza, talvez seja boa ideia visitar as maravilhas construídas pelo Homem,



## Detalhes da Viagem



A PARTIR DE	Orlando
DURAÇÃO	8 dias
DISTÂNCIA	1,010 milhas

como o Walt Disney World e muito mais em Orlando. Só existe um local para ficar: Fort Wilderness Campground. Deve reservar com antecedência. **105 milhas até Walt Disney World** ★ Visite...? Quantos dias mais tem para ficar? Desfrute. Enjoy. <https://goo.gl/289iRB>

**Dia 8** > Percorra 20 milhas até ao estabelecimento da Cruise America em Kissimmee para entregar seu motorhome.



Foto: Visit Florida



# PRAIAS E ILHAS DA FLÓRIDA

Miami ou Fort Lauderdale loop, incluindo os Keys, Everglades Miami ou Fort Lauderdale, incluindo as Ilhas Keys, Everglades National Park, Sanibel, Disney e mais... Nesse trajeto, queremos que descubra muito do que a Flórida tem para oferecer. Se não quer visitar Orlando porque já o fez, terá ainda mais tempo para passar passeando e explorando.



## Itinerário de motorhome

**Dia 1** > Retire seu motorhome no estabelecimento da Cruise America em Miami. A sua base esta noite será o recentemente renovado Grassy Key RV Park, que vai querer ter reservado com antecedência para obter um lugar à beira-mar. 📍 90-100 milhas até Grassy Key, Flórida Keys ★ Visite o Dolphin Research Center em Grassy Key.

🌐 <http://www.grassykeyrvpark.com/>

**Dia 2** > Atravesse a ponte de sete milhas no trajeto através de Marathon, Big Pine Key e muitas mais com destino a Key West. O Boyd's Key West Campground se situa apenas a cinco milhas do extremo sul da ilha e é um local idílico.

📍 55 milhas até Key West ★ Visite os pubs favoritos de Hemingway, o Captain Tony's e Smoky Joe's, e não deixe de apreciar o pôr do sol de Mallory Pie. 🌐 [www.boydscampground.com](http://www.boydscampground.com)

**Dia 3** > Só existe uma estrada de entrada e de saída, por isso siga de volta ao norte, com destino ao John Pennekamp Coral Reef State Park. Inaugurado em 1963, este foi o primeiro parque submarino aberto nos Estados Unidos. O parque, combinado com o adjacente Flórida Keys National Marine Sanctuary, ocupa 178 milhas quadradas náuticas de recifes de coral, camas de ervas marinhas e manguezais.

📍 100 milhas até Pennekamp National Park ★ Visite ambos o Coral Reef e o National Marine Sanctuary. 🌐 <http://pennekamp.com/>

**Dia 4** > Deixe as ilhas Keys da Flórida para trás e conduza até ao Everglades National Park. Não é um



Fort DeSoto Country Park

Foto: Visit Florida

pântano como dizem, mas sim, tecnicamente, um vasto rio correndo lentamente em direção sudeste. O bastante popular Flamingo Campground deverá ser reservado on-line, através do website do National Park Service que contém também imensa informação e fotos desse maravilhoso local. 📍 75 milhas até Everglades National Park ★ Visite o Everglades National Park: no seu veículo, mas também a pé ou por meio aquático. 🌐 <https://goo.gl/fWCr3s>

**Dia 5** > Hoje irá rumo a Sanibel Island. O Periwinkle Park & Campground é um local ótimo para os amantes das aves. Aí poderá observar muitas espécies de aves exóticas ou locais, incluindo tucanos, araras e lemures. 📍 230 milhas até Sanibel via Route 41 through the Everglades and the Big Cypress National Reserve ★ Visite as praias repletas de conchas de Captiva Island e, para passar um fim de dia perfeito, vá ao pub The Mucky Duck. 🌐 [www.sanibelcamping.com](http://www.sanibelcamping.com)

**Dia 6** > De volta ao continente e, para que o trajeto se desenvolva mais rápido, vale a pena ir nas Interstates 72/275 com destino ao Fort DeSoto Country Park. Os seus 1.136 acres são constituídos de cinco ilhas interligadas e muitos dos locais se situam sobre a água. Pode pescar gratuitamente nos dois piers e alugar barcos e bicicletas. É bem divertido. 📍 145 milhas até Fort DeSoto Park ★ Visite - nenhum lugar! A DeSoto ganhou a prêmio da Melhor Praia da América duas vezes nos cinco últimos anos, por isso fique por aí e desfrute. 🌐 [www.pinellascounty.org/park/camping.htm#fortd](http://www.pinellascounty.org/park/camping.htm#fortd)



Torre de salva-vidas em Miami Beach

**Dia 7** > Walt Disney World e o Fort Wilderness Resort da Disney estão chamando por si. Por favor reserve com antecedência, decidindo antes de vir quantas noites vai querer passar aqui a desfrutar dos parques temáticos Disney. 📍 100 milhas até Disney's Fort Wilderness ★ Visite todos os locais Disney e todas as outras atrações da área de Orlando, incluindo os Universal Studios.

🌐 <https://goo.gl/289iRB>

**Dia 8** > Dirija-se rumo ao leste e ao Atlântico, com destino ao famoso Cape Canaveral e ao Kennedy Space Center, a sede de lançamento da NASA. Aqui poderá visitar as áreas de lançamento, ver foguetes gigantes, treinar nos simuladores de voo espacial e ver a lua bem de perto com as apresentações iMax. Se tiver sorte, talvez até possa conhecer um astronauta veterano. Diz-se que a melhor maneira de desfrutar da Flórida é visitando Palm Beaches e Boca Raton, por isso parta rumo ao sul, com destino à área deslumbrante de Juno Beach. 📍 160 milhas até Juno Beach ★ Visite e explore o Kennedy Space Center. Visite ainda o Loggerhead Marinelife Centre durante a época de nidificação das tartarugas marinhas (de maio a agosto). Pode ir em uma visita guiada para ver as tartarugas bem de perto. 🌐 [www.junooceanwalkrvresort.com](http://www.junooceanwalkrvresort.com)

**Dia 9** > Dirija de manhã rumo a um pequeno recanto de luxo e viva a vida



## Detalhes da Viagem

A PARTIR DE	Miami South, Miami North ou Orlando
DURAÇÃO	10 dias
DISTÂNCIA	1,110 milhas

de celebridade se passeando pelo Worth Avenue shopping district em Palm Beach, também conhecido como o 'Rodeo Drive do Leste'. Veja as mansões de sonho, incluindo a de Henry Flagler que é uma das atrações com vistas mais populares. O seu destino é NorthCoast, local de preferência entre os viajantes de motorhome e de barco há cinquenta anos. As areias da Dania Beach se situam a apenas minutos desse local. 📍 105 milhas até Dania Beach ★ Visite o shopping na Worth Avenue de Palm Beach, conhecido no mundo inteiro, e desfrute de uma última noite de divertimento em Fort Lauderdale. 🌐 [www.northcoastpark.com/index.html](http://www.northcoastpark.com/index.html)

**Dia 10** > Basta percorrer 40 milhas até à Cruise America de Miami para entregar seu motorhome.



Kennedy Space Centre

Foto: Kennedy Space Centre



Airboat passeio, Everglades

Foto: Visit Florida



# FLORIDA INCLUINDO AS GREAT SMOKIES

Orlando para Orlando via as praias arenosas, magníficas casas de plantações e cidades históricas de South Carolina & Georgia e daí para os Great Smoky Mountains – conhecidas mundialmente por sua diversidade de plantas e animais e a beleza de suas antigas montanhas, este é o parque nacional mais visitado da América. No tour, iremos além da Flórida.

## Itinerário de motorhome

**Dia 1** > Chegue na Cruise America, Kissimmee e retire seu motorhome. Vá para Daytona Beach e siga até a Route A1A: a estrada da costa da Florida. O North Beach Camp Resort fica menos de 5 milhas fora da histórica St. Augustine, o estabelecimento europeu mais antigo do continente norte-americano. 📍 **125 milhas de Kissimmee para St Augustine** ★ **Visite Daytona Beach, onde fica o mundialmente famoso Speedway.**

🌐 [www.northbeachcamp.com](http://www.northbeachcamp.com)

**Dia 2** > Cruze para Georgia antes de continuar norte ao longo da costa para a histórica Savannah. Vá a Red Gate Campground, só 15 minutos da cidade com lagoa de pesca, pontos de observação de pássaros, trilhas, passeios a cavalo e piscina de água salgada. O website está repleta de fatos históricos interessantes sobre Savannah, é uma das cidades do verdadeiro “velho sul”. 📍 **175 milhas**



Castillo de San Marcos, St Augustine



O porta-aviões USS Yorktown, Charleston

para Savannah ★ **Visite o Pirates House, parte do filme de Robert Louis Stephenson, Treasure Island.** 🌐 [www.redgatecampground.com](http://www.redgatecampground.com)

**Dia 3** > Outra histórica cidade do velho sul, Charleston é a sua destinação, atravessando South Carolina. É a casa de Porgy e Bess, imutável na arquitetura. É também a casa de muitos navios de guerra no Patriots' Point Museum. Sua casa será nos 32 acres do Lake Aire RV Park & Campground. 📍 **115 milhas para Charleston** ★ **Visite Fort Sumter onde os primeiros tiros da guerra civil ocorreram.** 🌐 [www.lakeairrv.com](http://www.lakeairrv.com)

**Dia 4** > Saindo de Charleston para Myrtle Beach, deve visitar uma das plantações mais fotografadas e filmadas como Boone Hall, Middleton Place ou Magnolia Plantation. Myrtle Beach é mundialmente conhecida como um lugar para golfe, mas há pássaros e praias, além de muitas atrações para a família. 📍 **110 milhas para Myrtle Beach** ★ **Visite Broadway na Beach com 350 acres de divertimento, é o lugar mais popular para turismo em Myrtle Beach Area com uma variedade de atividades excelentes para visitantes de todas as idades.** 🌐 [www.myrtlebeachtravelpark.com](http://www.myrtlebeachtravelpark.com)

**Dia 5** > Uma longa mas recompensadora viagem a oeste através do campo de South Carolina. Está a caminho de Lake Lure, na North Carolina, famoso por um pedaço do filme, a cena do levantamento em Dirty Dancing. Esta área natural de beleza cênica faz um excelente fim de dia ou se quiser uma



Biltmore Mansion, Asheville



Mercer Home, Savannah Foto: Georgia Dept. of Economic Development

vista do lago vá ao topo de Chimney Rock com vistas magníficas. 📍 **280 milhas para Lake Lure** ★ **Visite o Lake Lure e passe tempo no lago ou vá a Chimney Rock.** 🌐 <https://goo.gl/XEBLk3>

**Dias 6/7** > Hoje arrume tempo para visitar Asheville e o Biltmore Estate, a maior casa particular dos EUA, um verdadeiro castelo. Está indo para Great Smoky Mountains National Park area, um lugar de renome mundial pela diversidade de plantas e animais, a



Pesca no Daytona Beach

Foto: Visit Florida

beleza das montanhas antigas, e a qualidade remanescente da cultura do Southern Appalachian, este é o parque nacional mais visitado da América. Passe os próximos dias apreciando as grandes atrações dos Smokies, incluindo um tour cênico de helicóptero, centros de natureza, rafting de água branca, Ripley's Aquarium, Dollywood, Splash Country e o Titanic Museum.





Roda gigante em Myrtle Beach



Córrego da montanha, Great Smoky Mountains

📍 91 milhas para Cosby, Tennessee ★ Aprecie trilhas ótimas e percursos cênicos magníficos de Great Smoky Mountains National Park. Complete sua estadia com uma visita a Dollywood, incluindo Dolly Parton's Dixie Stampede Dinner show – um jantar nunca foi tão divertido. <http://smokymountainpremierrvresort.com/>

**Dia 8** > Stone Mountain Park circunda o maior relevo do mundo esculpido de líderes conferados: Robert .E Lee, Stonewall Jackson e President Jefferson Davis. Extendendo a 3.200 acres de beleza natural, o parque oferece inúmeras aventuras ao ar livre, incluindo 15 milhas de trilhas naturais e 1.3 trilhas até o topo de Stone Mountain.  
 📍 175 milhas para Stone Mountain National Park ★ Visite os 825 pés de altura do topo de Stone Mountain por teleférico. [www.stonemountainpark.com/Campground](http://www.stonemountainpark.com/Campground)



Newfound Gap, Great Smoky Mountains



Busch Gardens, Tampa Bay

Foto: Visit Florida

**Dia 9** > Um percurso longo hoje, mas a maior parte é no Interstate 75 e terminará no encantador Cedar Key, em Sunset Isle RV Park, bem no Golfo do México...acho que não ficará desapontado. Está bem perto de Lower Suwannee National Wildlife Refuge. 📍 385 mihas para Cedar Key ★ Visite Cedar Key State Museum. [www.cedarkeyrv.com](http://www.cedarkeyrv.com)

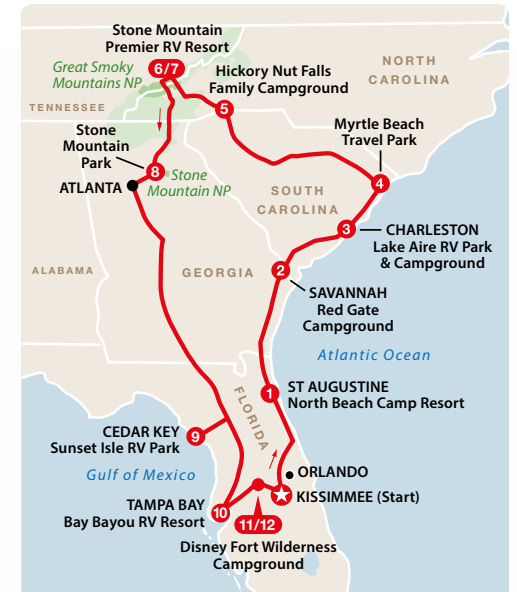
**Dia 10** > Uma viagem fácil para o acampamento perto das atrações de Tampa Bay, incluindo os famosos Busch Gardens com suas tremendas montanhas russas. 📍 125 milhas para Tampa ★ Visite Tarpon Springs, um interessante porto de mergulho de esponja grego. [www.baybayou.com](http://www.baybayou.com)



The Sponge Factory, Tarpon Springs



**Dias 11/12** > Interstate 4 para Disney Fort Wilderness Resort e Acampamento – pare quantas noites quiser passar com Mickey Mouse. Há pouco que podemos falar dele a não ser que é muito velho, casado com Minnie, entre os dois construíram um império que cobre muito da Flórida Central. Tem que ir a EPCOT (Pergunta: O que significa esta sigla? Resposta: Experimental Prototype Community of Tomorrow), MGM Grand e Animal Kingdom as, assim como Magic Kingdom. 📍 80 milhas para Disney Fort Wilderness. <https://goo.gl/289iRB>



## Detalhes da Viagem

A PARTIR DE	Orlando, Tampa ou Atlanta
DURAÇÃO	13 dias
DISTÂNCIA	1,661 milhas

**Dia 13** > Devolva seu motorhome para Cruise America em Kissimmee



Praia em South Carolina



Teleférico da Stone Mountain



# WASHINGTON, DC PARA ORLANDO

Este tour diversificado tem de tudo, vistas de Washington, DC, a chance de explorar muitas trilhas, magníficas paisagens, vida selvagem abundante e muitas oportunidades de atividades ao ar livre em alguns esplêndidos State Parks, praias mundialmente famosas incluindo Virginia Beach, Outer Banks & Myrtle Beach, tempo para experimentar a história e a beleza de cidades encantadoras como Savannah e finalmente terminar em um lugar que pode tornar seus sonhos de férias uma realidade, Orlando e seus muitos parques temáticos.

## Itinerário de motorhome

**Dia 1** > Há tantas vistas e lugares que poderia passar duas semanas em Washington, DC, mas passe pelo menos algumas noites na capital para desfrutar o que a capital tem a oferecer no seu feriado com o seu motorhome. Visite Capitol Hill, o Washington Monument, o Lincoln Memorial, o Smithsonian e o túmulo de Kennedy no cemitério de Arlington.

É uma viagem curta de Washington, DC para Frederick, Maryland. Cercada de vistas de montanhas, adegas, pomares e comunidades vibrantes em Main Street. Passe o pernoite em Cunningham Falls State Park, localizado nas pitorescas Catoctin Mountains com muitas oportunidades de atividades ao ar livre. **46 milhas para Frederick** ★ Os visitantes podem fazer caminhadas no Appalachian Trail, visite a maior cervejaria em Maryland e faça um tour pelo campo de batalha, tudo num dia só.

📄 <https://goo.gl/aJLZ7>

**Dias 2/3** > Hoje estará indo ao Shenandoah National Park com mais de 500 milhas de trilhas e



Thomas Jefferson Memorial, Washington, DC



The Lincoln Memorial, Washington, DC

196.000 acres, Shenandoah National Park oferece oportunidades únicas para observar pássaros, vida animal selvagem, descobrir o mundo natural ou simplesmente admirar vistas espetaculares.

**110 milhas para Mount Jackson / Shenandoah** ★ Dirija todo o caminho de Skyline Drive com ótimas vistas de cada lado ao longo do caminho. Visite Dark Hollow Falls e talvez faça uma caminhada no Appalachian Trail em Shenandoah. <https://shenandoahfamilycampground.com/>

**Dias 4/5** > Viaje pelo Skyline Drive sul para Waynesboro e em duas horas chegará a Williamsburg, uma das destinos favoritos da América. Aproveite a oportunidade para balançar nas árvores em Go Ape; marche com a banda em Colonial Williamsburg's ou se deleite com as montanhas russas em Busch Gardens Williamsburg, ou num dos parques temáticos mais bonitos do mundo. **210 milhas para Williamsburg** ★ Tenha tempo para visitar as atrações históricas como Jamestown Settlement e Yorktown Victory Center, que oferecem exposições. <http://www.americanheritagepark.com/>

**Dias 6/7** > Passe as próximas noites acampando em First Landing State Park, onde os primeiros colonizadores ingleses aterrizaram em 1607. Canoas nativas americanas, colonizadores coloniais, escunas do século 20 e navios de carga modernos navegaram pelas águas, onde lendas sobre Blackbeard se escondem nestas paragens. Como o parque mais visitado da Virginia, é um oasis dentro da parte urbana de Virginia Beach. Oceano ou Baía? Paz e quietude no meio de tudo isto? O que quiser da praia, Virginia Beach lhe oferece.

**60 milhas para First Landing State Park & Virginia Beach** ★ Aproveite seu tempo na Virginia com suas três milhas de calçadas com hotéis, restaurantes e shoppings para todas as idades. <https://goo.gl/f5EXs5>

**Dias 8/9** > Deixe Virginia para o sul e vá a North Carolina e Outer Banks, com 330 milhas de praias e ilhas, e dezenas de pequenas cidades; uma paisagem pristina na costa de North Carolina é muito relaxante. Explore 7 faróis na costa, experimente a deliciosa comida do mar pescada no mesmo dia. Veja os místicos cavalos selvagens e a vida selvagem numa paisagem pitoresca. **80 milhas para Kitty Hawk** ★ Visite o Wright Brothers Memorial, casa dos primeiros aviadores e aprenda como os dois irmãos voaram, daí reserve ingressos para ver o peça de teatro ao ar livre mais antiga em Manteo no Outer Banks. [http://www.kittyhawkrv.com/Home\\_Page.php](http://www.kittyhawkrv.com/Home_Page.php)



Skyline Drive



North Carolina Battleship



Chicks Beach, Virginia Beach



Pedalando na Carolina Beach Boardwalk



The Wright Brothers Memorial, Kitty Hawk



A Great Egret



Bodie Island Lighthouse

**Dias 10** > Hoje faça uma viagem cênica na área de Kitty Hawk até a costa, tomando um ferry onde necessário e vá a Wilmington, veja a encantadora cidade e o estilo cosmopolita de vida, o Wilmington Historic River District e as Island Beaches, que oferecem grandes jantares, lojas especiais e uma vida noturna vibrante. No centro da cidade, vá a um café, ande pelos jardins, faça um tour onde costumam filmar ou vá a bordo do Battleship North Carolina. **261 milhas a Wilmington** ★ Visite EUE Screen Gems Studios onde mais de 400 filmes, projetos de televisão e comerciais foram feitos. <http://koa.com/campgrounds/wilmington/>



Forsyth Park fountain, Savannah



Tree lined road at historic Wormsloe Plantation, Savannah

**Dias 11/12** > Tome tempo esta manhã para disfrutar de Wilmington antes de ir a Myrtle Beach, o paraíso dos jogadores de golfe, com 115 campos, cada um desenhado para proteger o habitat natural e a vida selvagem da área. Tecnicamente desafiante e esteticamente lindos, os campos foram criados por arquitetos mundialmente famosos.

**75 milhas de Myrtle Beach indo adentro** ★ Visite Broadway na Beach com 350 acres de divertimento, é a destinação turística mais popular na área de Myrtle Beach Area com um ampla variedade de excelentes atividades para visitantes de todas as idades. <http://www.myrtlebeachkoa.com/>

**Dia 13** > Diga adeus a South Carolina e alô a Georgia ao viajar para a linda e histórica Savannah. Com suas ruas amigáveis para pedestres e uma desenho urbano inovador, Savannah serve como um bálsamo para os sentidos. A cidade inspira os visitantes com suas



Campo de Golfe em Myrtle Beach

árvores cor de esmeralda, as ruas de pedregulhos e a arquitetura majestosa. **226 milhas para Savannah** ★ Tome tempo para conhecer a história, beleza e o charme desta cidade da costa. En route visite Charleston, caracterizada pelas ruas de pedregulho, carruagens puxadas a cavalo e casas de antebellum pastel. <http://gastateparks.org/SkidawayIsland/>

**Dias 14/15** > Agora é tempo de ir para a Flórida – o estado do sol e o mundo de Orlando. Naturalmente, é amada pelos parques temática: Walt Disney World, Universal Orlando® Resort, SeaWorld. **280 mihas para Orlando** ★ How many Dias have you got? Quantos dias tem? Aproveite quanto puder....

<http://koa.com/campgrounds/kissimmee/> or <https://goo.gl/289iRB>

**Dia 16** > São apenas 20 milhas para retornar seu motorhome ao depósito da Cruise America em Kissimmee.



## Detalhes da Viagem



A PARTIR DE	Washington, DC ou Orlando
DURAÇÃO	16 dias
DISTÂNCIA	1,352 milhas





# AS CIDADES E OS CAMPOS DO NORDESTE

Algumas das paisagens mais belas da América se situam nas zonas rurais de New York, New Jersey e Pensilvânia e, esse itinerário que o leva por entre as famosas cidades de Filadélfia, Washington, Niagara Falls e New York, traz consigo algumas surpresas. Pode começar e terminar sua viagem em New York, Filadélfia, Washington, Newark ou até mesmo em Toronto.



## Itinerário de motorhome

**Dia 1** > Retire seu motorhome na Cruise America em New York ou em Newark. São aproximadamente 80 ou 120 milhas, respectivamente, até ao Blueberry Hill RV Park próximo das esplêndidas praias atlânticas e do entretenimento de classe mundial de Atlantic City. **80 milhas desde New York ou 120, a partir de Newark** ★ Visite Long Branch, um resort de praia favorito de sete presidentes, onde se situa o Beaux-Arts Woodrow Wilson Hall. [www.atlanticblueberryrvp.com](http://www.atlanticblueberryrvp.com)

**Dia 2** > Curto trajeto no interior até ao acampamento recomendado que se situa a apenas doze milhas do 'berço' da nação e dos lugares históricos Independence National Historical Park em Philadelphia. **60 milhas até Philadelphia** ★ Visite Independence Hall, o Liberty Bell, e muitos outros lugares na 'Cidade do Amor Fraternal'. <https://koa.com/campgrounds/philadelphia-south/>

**Dia 3** > College Park contém um dos resorts de RV mais próximos de Washington, DC e ainda o aeroporto em uso contínuo, sendo o mais antigo do mundo, fundado pelos irmãos Wright há cem anos atrás. Ambos os transportes públicos de DC e seus ônibus de turismo com horários fixos servem o acampamento. **120 milhas até College Park rumo a Washington, DC** ★ Visite Capitol Hill, o Washington Monument, o Lincoln Memorial, o Smithsonian, o túmulo Kennedy no Arlington National Cemetery e muitos outros locais e vistas que o prenderiam aqui para sempre! [www.cherryhillpark.com](http://www.cherryhillpark.com)

**Dia 4** > Bedford, Pensilvânia, é um ótimo lugar para interromper sua viagem rumo à costa de Lake Erie. A cidade inteira foi concebida como um Distrito Histórico Nacional e, como o acampamento sugerido indica, existem mais pontes cobertas nesse local do que semáforos. **140 milhas até Friendship Village, Bedford** ★ Visite Old Bedford Village e Fort Bedford. [www.friendshipvillagecampground.com](http://www.friendshipvillagecampground.com)



State Capitol, Washington



Farol Absecon em Atlantic City

**Dia 5** > Presque Isle State Park atrai vários milhões de visitantes cada ano a suas praias e trilhas naturais. Como o nome sugere, esta "quase-ilha" é uma península arenosa indo ao Lake Erie e precisando de vários faróis para chamar atenção para sua presença. **225 milhas até Erie** ★ Visite os passeios e escorregas de Waldameer Park e Water World ou Lake Erie wineries. [www.koa.com/campgrounds/erie](http://www.koa.com/campgrounds/erie)

**Dia 6** > O trajeto até Niagara Falls segue a costa de Lake Erie e passa além da cidade de Buffalo. Para quando não estiver desfrutando das majestosas Cataratas, este resort internacional inclui muitas outras atrações, incluindo Martin's Fantasy Island bem perto do seu acampamento. (Se você começar a viagem no estabelecimento da Cruise Canada, em Toronto, conduza diretamente até ao Niagara Falls Campground.) **115 milhas até Niagara Falls** ★ Visite o Canadá! As Cataratas são ainda mais espetaculares vistas do lado canadense. Poderá atravessar a pé a Rainbow bridge e duas outras pontes. Não deixe de viajar a bordo do Maid of the Mist. <https://goo.gl/ZbtkVa>

**Dias 7/8** > Mais conhecido por todos por ter sido o lugar onde teve lugar uma vez só o US Grand Prix, o Watkins Glen State Park é um dos vários parques



Niagara Falls

situados na muito pitoresca área de Finger Lakes no estado de New York. **155 milhas até Watkins Glen State Park** ★ Visite os Parques Estaduais Seneca Lakes, Sampson and Lodi Point, enquanto se dirige desde o norte até ao sul, descendo a costa leste do Lake Seneca.

[www.nysparks.com/parks/142/details.aspx](http://www.nysparks.com/parks/142/details.aspx)

**Dias 9/10** > Por mais de seis milhões de acres, os Adirondacks se espalham por centenas de milhas de estradas cênicas para dar aos motoristas um acesso imediato a regiões com paisagens incríveis e cidades. Não há taxas para entrar no parque, os portões não fecham de noite, só ambiente selvagem e a promessa de aventura. Explore as trilhas do afamado Adirondack High Peaks e relaxe no lagos límpidos da paisagem selvagem. Descubra porque as Adirondack Mountains são como nenhum lugar no mundo, enquanto desfruta da sua própria aventura no camping sob as estrelas. **255 milhas para o Lake George** ★ Vá pela Adirondack Scenic Byway, e explore os lagos, a história das montanhas e os festivais de outono que o norte de New York usa como uma destinação popular para ver a folhagem. <http://www.lakegeorgerpark.com/about/> ou <http://www.adirondackcampingvillage.com>

**Dia 11** > De volta a New Jersey, dirigindo meio dia para a área metropolitana de New York. O destino é o acampamento de dá para Ellis Island, a Estátua da Liberdade, e a linha panorâmica de Manhattan através do Hudson River. Do acampamento, chega-se a Manhattan facilmente de ferry ou metrô. Cada um leva uns 15 minutos e esta é a base ideal para explorar NYC – localização é tudo. **210 milhas para Jersey City** ★ Visite New York City. Um show na Broadway, um super restaurante, um sightseeing ou ande. Para um gosto real de New York, recomendamos o Dozen Apples tour por a pé via Real NewYork Tours. [www.libertyharborrv.com](http://www.libertyharborrv.com)

**Dia 12** > Long Island contrasta de maneira encantadora com a cidade e quanto mais longe de New York conduzir, maior será esse contraste. Ao sair passe pelo JFK International e siga ao longo da costa do Atlântico. Esta estrada o leva através de Shinnecock Hills e para além do elegante Hamptons, com destino ao acampamento State Park, em Hither Hills. **120 milhas até**



Flagship Niagara, Lake Erie



## Detalhes da Viagem

A PARTIR DE	New York, Newark, Washington, DC, Philadelphia ou Toronto
DURAÇÃO	14 dias
DISTÂNCIA	1,530 milhas



Ponte coberta

Foto: Pennsylvania Tourism

Hither Hills State Park ★ Visite Fire Island National Seashore. <https://goo.gl/mPKdBW>

**Dia 13** > Regresse pelo outro lado de Long Island. Se sua leitura de avião incluiu Nelson Demille, você já estará familiarizado com as aldeias e as baías que irá ver sinalizadas ao longo de Long Island Sound. Regresse a Jersey City para passar a noite, para se divertir em New York e, de manhã, faça um trajeto bem fácil de regresso à Cruise America. **20 milhas de volta ao Liberty Harbor** ★ Visite Manhattan de novo pelo última noite de um memorável tour e não esqueça de checar a vista noturna em Top of the Rock! [www.libertyharborrv.com](http://www.libertyharborrv.com)

**Dia 14** > Percorra 30 milhas e entregue o seu motorhome.



# O MELHOR DA NOVA INGLATERRA

Casas encantadoras com cercas brancas; pontes excêntricas cobertas; surfe na costa escarpada Atlântica; serras muito elevadas; casas e restaurantes imponentes e sofisticados; história colonial; veleiros e frotas de navios baleeiros. Estas são algumas das imagens icônicas de Nova Inglaterra que tentamos reunir nesse itinerário cheio de contrastes.

Christopher Columbus statue, Boston



## Itinerário de motorhome

**Dia 1** > Retire seu motorhome em Cruise America em Newark e circule pelo Long Island Sound antes de ir noroeste para sua primeira noite no acampamento. **160 milhas até Preston** ★ Visite o Barnum Museum em Bridgeport onde esse extravagante homem de circo foi outrora Prefeito. [www.hiddenacrescamp.com](http://www.hiddenacrescamp.com)

**Dia 2** > Regresse descendo ao longo da costa paisagística do Thames para visitar o Mystic Seaport. Este outrora enorme porto baleeiro e estaleiro de veleiros rápidos é um esplêndido museu vivo ao ar livre, com muitos navios antigos e exemplos da vida em Nova Inglaterra há duzentos anos atrás. **125 milhas até Scusset Beach State Reservation em Sandwich** ★ Visite Newport, Rhode Island, onde as enormes mansões dos Vanderbilts serviram de cenário ao The Great Gatsby de F. Scott Fitzgerald, e de Robert Redford. <https://goo.gl/Pcr6AB>

**Dia 3** > Uma volta para visitar a casa da família Kennedy em Hyannis e o Museu de John F. Kennedy seria uma boa ideia antes de ir ao norte novamente, para Plymouth onde o navio Mayflower ancorou com os peregrinos, em 1620. Ao sul se encontra a Plimoth Plantation, uma reconstituição séria da aldeia dos peregrinos e de sua vida tal como era em 1627. (Para explorar a histórica e interessante cidade de BOSTON, sugerimos que prolongue sua estadia nesse acampamento e que use o



Acadia National Park

Foto: Visit Maine



Boston seafont

conveniente serviço de transportes urbanos MBTA para entrar e sair da cidade. ([www.mbta.com](http://www.mbta.com)). Como alternativa, talvez queira começar o itinerário neste local, retirando seu RV em um dos nossos estabelecimentos em Boston. **55 milhas até Plymouth** ★ Visite Plymouth Rock, da qual reza a lenda (e talvez seja verdade) que foi o local onde os peregrinos primeiro puseram seus pés neste lugar, que iria se tornar um dia os Estados Unidos da América. [www.pinewoodlodge.com/index.php](http://www.pinewoodlodge.com/index.php)

**Dia 4** > Vá rumo ao norte e para além da cidade de Boston. Uma parada interessante seria em Lexington, onde o primeiro conflito deu início à Guerra da Independência e onde Sam Adams e John Hancock foram acordados por Paul Revere, na sua mais famosa cavalgada. Outra parada surpreendente seria em North Salem, New Hampshire, onde se situa o Stonehenge americano há já 4.000 anos. **145 milhas até Salisbury Beach** ★ Visite Salem Massachusetts, onde se deram os infames julgamentos por bruxaria em 1692. [www.beachrosvpark.com](http://www.beachrosvpark.com)

**Dia 5** > O itinerário regressa brevemente a New Hampshire para o levar depois ao Maine e às paisagens impressionantes do litoral atlântico. Seu destino será Bar Harbor na Mt. Desert Island, rodeado pelos penhascos e as paisagens marinhas do Acadia National Park. **235 milhas até Bar Harbor** ★ Visite Abbe Museum em Sieur de Monts Spring e pegue a balsa até Little Cranberry Island. [www.koa.com/campgrounds/bar-harbor-oceanside](http://www.koa.com/campgrounds/bar-harbor-oceanside)

**Dia 6** > Do interior a Bangor, capital do Maine, e depois até à parte interior pitoresca desse estado. O seu destino será o Blue Mountain State Park e o seu acampamento. Vivem aqui alces e outros animais selvagens, bem como imensos esquilos vermelhos e os mais esquivos ursos negros e coiotes. **160 milhas até Mount Blue State Park** ★ Visita a pitoresca Webb Beach e o Center Hill, que fica perto. As crianças desfrutarão de uma visita ao Nature Center do parque. [www.campwithme.com](http://www.campwithme.com)

**Dia 7** > Ao ir de novo rumo a New Hampshire, verá que as montanhas ficam mais altas. Muitas das que poderá observar terão 4.000 ou 5.000 pés de altura, sendo que Mount Washington, com seus 6.288 pés dominam a paisagem impressionante, enquanto dirige cada vez mais rumo ao interior da White Mountain National Forest. Sua parada, onde irá pernoitar, deve estar planejada para que fique no Beech Hill Campground, perto de Bethlehem. **100 milhas até Bethlehem** ★ Visite o cimo do Mount Washington na ferrovia de tremzinho a carvão de 1869. Na linda Bethlehem,



Farol de Portland Heade, Maine



A casa de Franklin D. Roosevelt

Foto: Visit Maine

encontrará elegantes restaurantes franceses. [www.beechhill.com](http://www.beechhill.com)

**Dia 8** > Logo depois de entrar em Vermont, encontrará o resort que fica aberto o ano inteiro em Killington Peak. Há muito para se ver e fazer aqui antes de ir ao acampamento. Opte por um dos paques do estado como Gifford Woods ou Ricker Pond State Park. **125 milhas para Gifford Woods State Park** ★ Visite o renomado Dartmouth College em seu caminho para Hanover. <https://vtstateparks.com/gifford.html>

**Dia 9** > Não existe, provavelmente, quem tenha capturado a idade de ouro da 'Americana' de modo mais memorável que Norman Rockwell. Muitas das capas que criou para o Saturday Evening Post nos anos 40 e 50 foram pintadas em Arlington, em Vermont. Sua casa ficava em The Inn, em Covered Bridge Green. **60 milhas até Arlington** ★ Visite a Norman Rockwell Exhibition. [www.campingonthebattenkillvt.com](http://www.campingonthebattenkillvt.com)

**Dia 10** > A sua rota o leva ao estado de New York e continua ao longo do Hudson River, em direção sul. Vai conduzir até Hyde Park, onde nasceu e viveu Franklin D. Roosevelt e onde foi enterrado com sua



## Detalhes da Viagem

A PARTIR DE	Newark, New York, Boston North ou South
DURAÇÃO	11 dias
DISTÂNCIA	1,380 milhas

esposa Eleanor. Sugestões para o almoço: o Culinary Institute of America se situa aqui e quatro restaurantes gourmet nos quais terá que reservar. Seu Yogi Bear's Jellystone Lazy River Camp se situa apenas 23 milhas mais adiante em Gardiner. **140 milhas até Lazy River** ★ Visite as residências antigas dos Roosevelts em Hyde Park. [www.lazyriverny.com](http://www.lazyriverny.com)



Abraço de Urso, aqui!

**Dia 11** > Chegou a hora de entregar seu motorhome. 75 milhas até ao estabelecimento da Cruise America de Newark.





# A FAUNA DO MINNESOTA

Minnesota é conhecido como a “Terra dos 10.000 Lagos”, onde se situam as nascentes do Mississippi e do Lake Superior. Com 85.000 milhas de zonas costeiras, 66 parques estaduais, 55 florestas estaduais e 2 florestas nacionais, esta é uma viagem para quem quer ficar próximo da natureza e observar uma abundância de vida selvagem, incluindo os centros de renome internacional dedicados à águia, ao lobo e ao urso negro.



## Itinerário de motorhome

**Dias 1/2** > Retire seu motorhome Cruise America no nosso estabelecimento em Minneapolis e depois não terá que percorrer um trajeto muito longo até ao acampamento, onde irá passar as duas próximas noites: o KOA de Minneapolis Southwest em Jordan. Visite as “Cidades Gêmeas” de Minneapolis & Saint Paul, uma das áreas metropolitanas mais verdes da América com mais de 1.000 lagos e 400 parques, incluindo a Mississippi National River & Recreation Area e Grand Rounds Scenic Byway. Visite o Minneapolis Sculpture Garden e, se tiver tempo, o Walker Art Center que fica bem perto. Tire um dia inteiro para visitar o Mall of America, onde pode ir às compras. O Mall of America é um dos destinos turísticos mais visitados do mundo e inclui: 520 lojas, 50 restaurantes e imensas atrações, incluindo o Nickelodeon Universe que é o maior parque temático interior do país. **55 milhas até Jordan** ★ **Vá em um passeio de de barco com rodas de pás no Mississippi River. Visite, talvez, a cidade de bicicleta - a melhor cidade para se passear de bicicleta nos Estados Unidos, segundo a Bicycling Magazine. Abasteça-se nas lojas durante sua visita ao Mall of America lembre-se que não existe imposto de compra sobre roupas e sapatos em Minnesota!** <https://goo.gl/nPUMdf>

**Dia 3** > Hoje irá conduzir até ao Itasca State Park, que contém o topo do Mississippi River e o mais antigo parque estadual do Minnesota. Desfrute dos 100 lagos desse parque, dos seus 32.000 acres e atravesse a pé a nascente do Mississippi, lá onde começa sua viagem ondulante de 2.552 milhas até ao Golfo do México. **235 milhas até Itasca State Park** ★ **Visite o Itasca Indian Cemetery ou Wegmann's Cabin, marcas dos séculos passados. Explore Wilderness Drive depois do Wilderness Sanctuary com 2.000 acres.**

[www.koa.com/campgrounds/bemidji/](http://www.koa.com/campgrounds/bemidji/)

**Dia 4** > Hoje você vai rumo a Ely, a cidade pequena mais legal da América, segundo a revista Budget Travel. Visite o North America Bear Center, que



Edge of the Wilderness Scenic Byway

fornece informação detalhada sobre a vida dos ursos negros que habitam os bosques do norte do Minnesota. Também em Ely se situa o International Wolf Center, contendo uma matilha de lobos e oferecendo diversos programas educativos. Esta noite irá acampar no Bear Head Lake State Park, recentemente eleito o parque favorito da América em uma campanha nacional patrocinada pela Coca-Cola. **210 milhas até Ely** ★ **A partir das janelas e a plataforma de observação do Bear Centre, observe três ursos verdadeiros vivendo em um recinto de 2 acres com lagoa. Desfrute das atividades divertidas do Wolf Center, incluindo o uivar com os lobos durante a noite!**

<https://goo.gl/WrkdSw>

**Dia 5** > Explore a Boundary Waters Canoe Area Wilderness (BWCAW) em uma visita de um só dia de canoa. Esta é uma área selvagem de 1.09 milhões de acres situada na Superior National Forest. A revista National Geographic magazine a descreveu como um dos 50 locais do mundo que todos o

viajantes devem visitar. Isto é natureza sem estradas, com acesso somente de canoa ou caiaque! **100 milhas até campground** ★ **Tente a sua sorte na pesca que é aqui uma atividade popular. Espécies de peixe incluem lúcio, perca de boca pequena, perca amarela e truta do lado. Talvez consiga ainda avistar castores, ursos, alces ou águias carecas.**

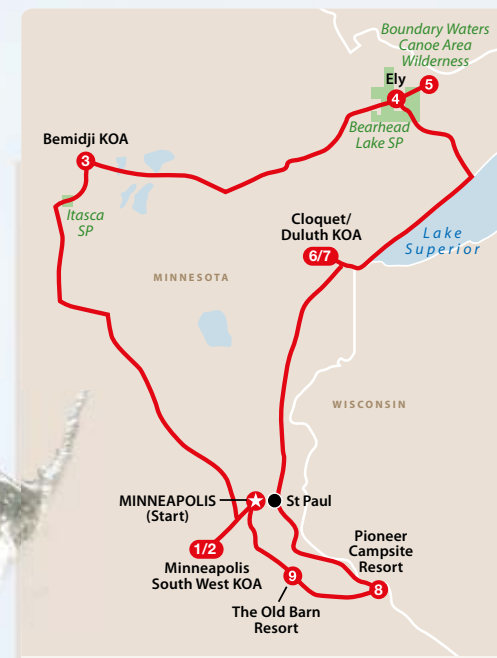
[www.canocountry.com/stay/campgrounds.htm](http://www.canocountry.com/stay/campgrounds.htm)

**Dias 6/7** > Parta rumo a Duluth através da North Shore Scenic Drive, uma estrada bem americana, ao longo da costa do Lake Superior. O trajeto paisagístico no litoral ao longo da North Shore é verdadeiramente impressionante. Lake Superior inclui 8 parques estaduais e aí abundam as maravilhas da natureza. Passe algum tempo explorando Duluth conhecido pelo seu litoral rochoso e Canal Park com sua icônica Aerial Lift Bridge. **120 milhas até Duluth** ★ **Paradas sugeridas incluem Split Rock Lighthouse Historic Site e Gooseberry Falls State Park. Aprecie a beleza e a natureza dessa zona ao caminhar o Superior Hiking Trail.** <https://goo.gl/fn8in3>

**Dia 8** > Dirija até Wabasha depois do Jay Cooke state park, Veterans Evergreen Memorial Scenic Drive, Saint Croix National Scenic Riverway, que é o melhor dos Wild Scenic Rivers do país, e ainda Great River Road, uma National Scenic Byway.

**250 milhas até Wabasha** ★ **Suggested stops include the historic river towns of Stillwater and Red Wing.** [www.pioneercampsite.com](http://www.pioneercampsite.com)

**Dia 9** > Visite o National Eagle Center em Wabasha. Quatro águias vivem no centro e exposições interativas explicam a biologia da águia, a sua história cultural, a sua importância enquanto símbolo nacional e a sua importância para as culturas nativas americanas. Minnesota contém mais de 1300 pares de águias nidificadas e Wabasha contém uma das maiores concentrações de águias carecas durante o inverno do país. Dirija através do Bluff Country com suas falésias altas e arborizadas e pequenas fluviais encantadoras, nas quais vale a pena parar no seu caminho. Estes paisagísticos vales fluviais oferecem muito para ver e fazer, com lojas de antiguidades, adegas e pomares de maçãs. Existem muitas herdades Amish nessa zona, e as lojas vendem suas colchas. **65 milhas** ★ **Observe as águias sobrevoando bem alto, se empoleirando nas árvores ou pescando ao longo do rio desde as grandes janelas da nova construção do Eagle Center, ou à beira-rio a partir**



## Detalhes da Viagem

A PARTIR DE	Minneapolis
DURAÇÃO	10 dias
DISTÂNCIA	1,160 milhas

da plataforma de observação. As visitas às Niagara & Mystery Caves são outro dos destaques dessa área. Hoje irá acampar no campo de golfe Old Barn Resort & River's Bend situado na encantadora Lanesboro. [www.barnresort.com](http://www.barnresort.com)

**Dia 10** > Deve começar seu dia bem cedo para conduzir 125 milhas até ao estabelecimento da Cruise America em Minneapolis, a não ser que tenha reservado a opção Early Bird que lhe permite entregar seu motorhome até às 15h da tarde!



The Mall of America



Urso negro



The Wolf Center, Ely



Gooseberry Falls, North shore, Lake Superior



# TOUR MUSICAL NOS GRANDES LAGOS

Chicago com seus blues; o 'Motown' de Detroit e Cleveland onde nasceu o "Rock and Roll" são os centros da música que combinamos com Toronto e as Niagara Falls neste itinerário clássico em dois países.

Inland Seas Maritime Museum



## Itinerário de motorhome

**Dia 1** > Retire seu motorhome no estabelecimento da Cruise America em Chicago e parta em direção leste em torno das zonas costeiras de Lake Michigan, saindo de Illinois rumo ao Indiana. Ao atravessar a fronteira do estado, chegará a Gary, o local onde nasceu Michael Jackson. Atravesse depois rumo ao Michigan e à sua parada desta noite que fica situada a minutos de distância das esplêndidas praias de Lake Michigan. O seu acampamento KOA também fica perto de St. Joseph onde o Curious Kids Museum "encoraja a descoberta, a admiração e o espanto".

📍 110 milhas até Coloma/St Joseph ★ Visite as Indiana Dunes do National Parks Service ou o Warren Dunes State Park a caminho.

🌐 [www.koa.com/campgrounds/coloma](http://www.koa.com/campgrounds/coloma)

**Dia 2** > A caminho de Detroit, o berço do 'Motown', passará Battle Creek onde um certo Dr. Kellogg inventou os cafés da manhã frios. O 'Full Blast' é um excitante parque aquático. Seu acampamento se situa apenas a meia hora de Detroit e perto do Henry Ford Museum, um complexo enorme dedicado à indústria automobilística.

📍 175 milhas até ao KOA de Greenfield, Detroit ★ Visite o Arctic Ring of Life no Detroit Zoo. Com 4,2 acres, é o maior mostrador do mundo de ursos polares e inclui a única Polar Passage, um túnel transparente com 70 pés de comprimento no qual os visitantes podem ficar perto dos ursos polares enquanto estes mergulham e nadam e também das focas. 🌐 [www.detroitgreenfield.com](http://www.detroitgreenfield.com)

**Dia 3** > Desloque-se desde o centro de Detroit pela ponte ou pelo túnel até ao Canadá. Você irá passar através de Chatham, London e Cambridge, e atravessar ainda o rio Thames, para chegar ao acampamento desta noite que já venceu vários prêmios e se situa a apenas 20 milhas de Toronto. 📍 285 milhas até Ontario, Toronto ★ Visite a CN Tower, que foi até 2007 a estrutura autônoma mais alta do mundo. 🌐 [www.leisuretime.ca](http://www.leisuretime.ca)



Arctic Ring of Life, Detroit Zoo

Foto: Bill Bowen

**Dia 4** > Talvez você queira prolongar sua estadia em Toronto, caso contrário, deverá passar o Lake Ontário com destino às Niagara Falls. A caminho, irá ver o Welland Canal que conecta os lagos Erie e Ontário. Suas oito comportas elevam navios, permitindo que evitem as Cataratas do Niagara com 173 pés de altura. Seu acampamento se situa a apenas 10 minutos das Cataratas e é aí que deverá ir na famosa visita de barco Maid of the Mist.

📍 105 milhas até Niagara Falls, Ontario ★ Visite Niagara no Lago e pelo menos um dos produtores de vinho locais, de classe mundial, como Chateau des Charmes e a herdade do jogador de golfe Mike Weir. 🌐 [www.campark.com](http://www.campark.com)

**Dia 5** > Regresse aos Estados Unidos e, ao passar por Buffalo, siga na Interstate com destino a Cleveland. Este é outro local onde talvez queira prolongar sua estadia, mas comece por visitar o surpreendente design que I.M. Pei criou para o Roll Hall of Fame and Museum. Passe quanto tempo desejar se perdendo nas trilhas sonoras de sua vida. O acampamento Woodside Lake fica ao sul da



CN Tower, Toronto



cidade, perto de outras atrações. 📍 230 milhas até Streetsboro/Cleveland ★ Visite o Presque Isle State Park perto de Erie desde o Niagara, com destino ao Aurora Farms Premium Outlet Mall, Geauga Lake e Wildwater Kingdom, tudo isso perto do seu acampamento. 🌐 [www.woodsidelake.com](http://www.woodsidelake.com)

**Dia 6** > Se tiver crianças a bordo, ou se tiver um coração jovem, pare após aproximadamente 80 milhas no Cedar Point Amusement Park, a Capital Mundial das Montanhas Russas! Existe muitos mais nesse local, mas são as montanhas russas que atraem visitantes vindos de todas as partes do mundo. Depois de tanta excitação, só demorará uma hora até ao KOA de Stony Ridge, onde irá passar a noite. 📍 130 milhas até Toledo East ★ Visite o Inland Seas Maritime Museum em Vermillion, dedicado à história fascinante da navegação. 🌐 [www.koa.com/campgrounds/toledo](http://www.koa.com/campgrounds/toledo)

**Dia 7** > De volta a Chicago em 4 horas, atravessando o estado do Michigan. Escolhemos seu acampamento porque o trajeto desde aí à Cruise America é bem fácil e rápido de percorrer de manhã. Mas ainda tem muito com que se divertir perto do acampamento, na 'Wild West Town'! Esta atração inclui um restaurante com serviço completo e divertimento para crianças e adultos, por isso desfrute da sua última noite. 📍 260 milhas até Union, Chicago Northwest ★ Visite o Illinois Railway Museum, o maior da América e também em Union. 🌐 [www.koa.com/campgrounds/chicago](http://www.koa.com/campgrounds/chicago)

## Detalhes da Viagem



A PARTIR DE	Chicago ou Toronto
DURAÇÃO	8 dias
DISTÂNCIA	1,310 milhas (2,110 kms)



Preparação para pesca

**Dia 8** > Hoje só terá de percorrer um trajeto de quinze milhas para entregar seu motorhome na Cruise America. Ou, melhor ainda, prolongue sua viagem e passe uma ou duas noites na 'windy city'!



Rock and Roll Hall of Fame, Cleveland Foto: Ohio Division of Travel and Tourism



Niagara Falls



Das Motown Museum, Detroit Foto: Motown Historical Museum



Cedar Point Theme Park

Foto: Cleveland Tourism



# TOUR DE ONTÁRIO

Das luzes neon à natureza, descubra a diversidade de Ontário, desde suas cidades vibrantes até suas paisagens excitantes, lugares históricos e destaques icônicos, incluindo as gigantescas Cataratas do Niagara neste itinerário sugerido por nós..



## Itinerário de motorhome

**Dias 1/2** > Depois de uma estadia noturna, retire o seu motorhome Cruise Canada, em Toronto. O trajeto será bem simples, duas horas na estrada até às gigantescas Niagara Falls. Fique no Riverside Park Campground situado ao longo da parte superior do Niagara River, a apenas alguns minutos das Cataratas. Observe as Cataratas de vários ângulos. Para ter uma irrevogável vista aérea, dê um passeio de helicóptero sobre as Cataratas. Essa região é conhecida não somente pelas cataratas, mas também é famosa pelos seus cinemas, campos de golfe, lojas e, claro, as muitas adegas locais. O terreno plano é bastante propício para andar de bicicleta e esta será uma maneira maravilhosa de explorar a Wine Route e também as encantadoras pequenas vilas, como Niagara on the Lake. **80 milhas até Riverside Park Campground** ★ Vá numa Viagem por Detrás das Cataratas (Journey Behind the Falls) ou num icônico cruzeiro de barco nas águas ondulantes da parte inferior. Veja um eletrizante filme IMAX e e sintá sua adrenalina subir nos Whirlpool Jet Boats. [www.riversidepark.net](http://www.riversidepark.net)

**Dias 3/4** > Hoje irá percorrer o trajeto até Blue Mountain. Sua próxima parada será o Wasaga Pines Resort, situado na costa escarpada de Georgian Bay. Wasaga Beach é a praia de água doce mais comprida do mundo e o resort se situa a apenas alguns minutos desse lugar, por isso certifique-se de incluir sua roupa de banho em sua bagagem. Nas águas cristalinas de Georgian Bay poderá praticar atividades aquáticas como caiaque e até mesmo mergulho naufrágio! Não se encontra longe da aldeia pedestre do Blue Mountain Resort. **160 milhas até Wasaga Pines Resort** ★ Visite o Blue Mountain Resort que fica perto e oferece diversas aventuras ao ar livre - incluindo Ridge Runner Mountain Coaster, Scenic Caves Nature Adventures, ciclismo e várias opções de golfe. <https://goo.gl/YG1GgJ>

**Dias 5/6** > Todos a bordo para explorar o "recreio" de Ontário, Muskoka, conhecida por seus lagos



Vista da CN Tower e Rogers Centre na Toronto Island

cinilantes, paisagens impressionantes e vilas peculiares. Estará indo rumo ao nordeste, com destino ao famoso Algonquin Provincial Park. Situado em um local quintessencialmente canadense e verdadeiramente belo e rodeado de pinheiros gigantes, o Algonquin Trails Campground se situa à saída do parque e será sua casa nas próximas duas noites. O Parque possui trilhas de caminhada e rotas de canoagem para todos os níveis de habilidade. Observe também a fauna - avistamentos são frequentes aqui! Não deixe de trazer sua câmera! **110 milhas até Algonquin Provincial Park** ★ Viaje no RMS Segwun, o mais antigo navio a vapor do mundo em funcionamento, com base em Gravenhurst. [www.algonquintrailscamping.ca](http://www.algonquintrailscamping.ca)

**Dias 7/8** > Hoje você irá partir rumo ao leste até à vibrante cidade de Ottawa, a capital federal do Canadá. A caminho, talvez deseje passear de lancha por águas claras perto de Forester's Falls. Estacione-se no Ottawa's Popular Grove Campsite, a 30 minutos sudeste de Ottawa e relaxe após sua longa viagem. Precisarás tirar um dia inteiro para explorar essa linda cidade onde se situam imensos locais culturais e históricos, galerias e museus. Dirija ou passeie a pé ou de bicicleta ao longo do Rideau Canal, um espetacular ponto focal da cidade, fazendo parte do patrimônio mundial da UNESCO. Explore ByWard Market no centro de Ottawa e aprecie as vistas, os sons e os cheiros de um dos Mercados de Fazendeiros maiores e mais antigos da América. **200 milhas até Popular Grove Campsite** ★ Nessa incrível cidade de museus e galerias, não deixe de visitar o Canadian Museum of Civilization e a National Gallery of Canada. Deixe-se guiar pelos seus interesses - Canadian Museum of Nature, Royal Canadian Mint e mais! [www.ottawaspoplargrovecamp.com](http://www.ottawaspoplargrovecamp.com)

**Dia 9** > Viaje rumo ao sul ao longo da Rideau HeriDiae Route e pare nas cidades encantadoras e nos marcos históricos a caminho do 1000 Islands. O Ivy Lea Campsite se situa em um local perfeito, bem no centro do 1000 Islands, entre o granito e a



Niagara Falls



Algonquin Park

folhagem da Frontenac Arch Biosphere Reserve. Local ideal para passeios de barco, mergulho, navegação à vela, caiaque e mais. Explore a beleza requintada do 1000 Islands de barco e navegue próximo das ilhas cobertas de árvores, casas palaciais e chalés peculiares. A cidade histórica de Kingston não fica longe. **175 milhas até Ivy Lea Campsite** ★ Pare em Fort Henry e desfrute da derradeira visita histórica canadense. [www.koa.com/campgrounds/ivy-lea](http://www.koa.com/campgrounds/ivy-lea)

**Dia 10** > A última parte de sua aventura o levará até às costas de Lake Ontário, em direção oeste, de volta a Toronto. Recomendamos que entregue seu motorhome cedo na manhã seguinte e que passe uma ou duas noites em um dos muitos hotéis da cidade. Irá terminar suas férias na área metropolitana mais "in" e legal do Canadá. Essa cidade não o vai deixar desiludido - tem tudo desde arte e cultura de classe mundial, shopping, restaurantes abertos 24 horas por dia, entretenimento e diversão para toda a família. Para apreciar uma derradeira vista sobre a cidade e arredores, visite o cimo da CN Tower. Passeie ainda nos bairros multiculturais espalhados pela cidade, incluindo seis Chinatowns, Portugal Village, Greek Town, Little India e Little Italy. **190 milhas até ao KOA Oeste de Toronto** ★ Se tiver tempo, pare no Prince Edward County a faça um desvio ao longo do Taste Trail. Conduza pelas estradas campestres secundárias ao longo da rota autoguiada que liga restaurantes, produtores de alimentos artesanais e adegas. É aqui também que se situa uma das melhores praias do Canadá, Sandbanks Provincial Park. <https://goo.gl/yWkRFu>



## Detalhes da Viagem

A PARTIR DE	Toronto
DURAÇÃO	11 dias
DISTÂNCIA	955 milhas (1,537 kms)



Caiaque no Canal Rideau, Ottawa

**Dia 11** > Percorra aproximadamente 40 milhas para entregar seu motorhome na Cruise Canada em Bolton. Depois, porque não prolongar sua estadia em Toronto e verdadeiramente explorar tudo o que a cidade tem para oferecer. ★ Para sentir a maior adrenalina, não deixe de percorrer o desafiante EdgeWalk! 356m acima do nível do solo, saia e percorra a pé a circunferência inteira da The CN Tower.



Lake of two Rivers, Algonquin, Provincial Park



# TOUR DO QUÉBEC

“Mais conhecido pelas suas cidades únicas de Montreal e Québec que combinam séculos de história com o charme gaulês e festivais soberbos durante todo o ano, o tour Classic Québec lhe irá dar a conhecer locais inesperados, paisagens espetaculares e momentos da vida selvagem inesquecíveis. Cada região sugerida tem um ambiente diferente, muita personalidade e é bem divertida de explorar.”



## Itinerário de motorhome

**Dias 1/2** > Retire seu motorhome Cruise Canada em Montreal e depois siga em um trajeto fácil até ao Mont-Tremblant National Park, o local ideal para começar as suas férias no Québec. Fique no acampamento Lac Monroe durante alguns dias para desfrutar de diversas atividades que este tem para oferecer, tais como pesca, caminhadas e a original Via Ferrata du Diable, uma trilha que permite a visitantes atravessar uma face de rocha escarpada. O parque será, no entanto, melhor explorado de canoa – certifique-se de que percorre Les Méandres du Diable, uma rota perfeita para principiantes. A aldeia resort Mont-Tremblant fica perto e possui um centro de atividades onde passeios de jangada, passeios a cavalos, golfe, navegação à vela e escalada podem ser reservados. **90 milhas até Mont-Tremblant National Park** ★ Visite a alegre cidade de Saint-Sauveur a caminho, com seus excelentes restaurantes, outlet shopping e parque aquático. [www.sepaq.com/pq/mot/](http://www.sepaq.com/pq/mot/)

**Dia 3** > Hoje, partirá em um trajeto curto e paisagístico através do campo puro nas routes 125 e 347 via Saint-Donat com destino à região Lanaudière. Passe sua tarde relaxando no acampamento à beira do lago. **85 milhas até Mandeville** ★ Para passar um momento especial antes de sair de Mont-Tremblant, passeie de helicóptero para observar as florestas vastas e antigas do Québec, em seu mais vibrante estado durante o fim de setembro/início de outubro, quando as folhas adquirem tons vermelhos, laranjas e dourados brilhantes. [www.campinglabaie.com](http://www.campinglabaie.com)

**Dias 4/5** > La Mauricie National Park of Canada é outro local excepcional para passar alguns dias ao ar livre no Québec. Vá na excursão até Waber Falls - faça um piquenique e nade em uma das lindas cachoeiras desse parque após ter passeado a pé e de canoa. Fique no Centre d'Aventure Mattawin, um centro de atividades desafiantes, que oferece passeios de jangada e de canoa, e ainda um esporte menos conhecido: o hydroluging. **75 milhas até**



Jacques Cartier NP

Foto: Jean-Pierre Huard

**Rivière Matawin** ★ Explore o parque de canoa Rabaska, com 8 metros de comprimento e capacidade para 10 pessoas, a qual era o meio tradicional de transporte dos Coureurs des Bois (comerciantes de peles franceses-canadenses). [www.centredaventuremattawin.ca](http://www.centredaventuremattawin.ca)

**Dia 6** > Através de uma estrada do sertão, vai chegar hoje a uma das maravilhas naturais do Québec, o Lac Saint-Jean. Tão vasto que é essencialmente um mar no interior. Explore suas águas mornas, suas praias de areia e sua magnífica costa desde Pointe-Taillon National Park. Não deixe de visitar Val-Jalbert, uma cidade empresa dos anos 20, mas preservada, e o parque natural em Saint-Félicien. **170 milhas até Saint-Henri-de-Taillon** ★ Percorra de bicicleta a **Véloroute des Bleuets (Blueberry Cycle Route)**, uma rota pavimentada que rodeia Lac Saint-Jean. [www.campingbelley.com/](http://www.campingbelley.com/) (in French only) ou [www.damenterre.qc.ca/index](http://www.damenterre.qc.ca/index)

**Dia 7** > O fiorde mais meridional da América do Norte, o Saguenay Fjord, se caracteriza por suas impressionantes paredes rochosas. Pode apreciar uma das melhores vistas sobre o fiorde desde a aldeia encantadora de Sainte-Rose-du-Nord. Tire o dia inteiro para navegar na área, de barco, vela ou

de caiaque, em busca das belugas brancas que habitam no fiorde. **95 milhas até L'Anse-Saint-Jean** ★ Visite Parc Aventure Cap Jaseux para desfrutar do fiorde com um curso de cordas dossal ou Via Ferrata. [www.camping4chemins.qc.ca/](http://www.camping4chemins.qc.ca/) (somente em francês)

**Dia 8** > Viaje rumo ao sul até à região de Charlevoix, onde a mais alta rocha dá sobre o lado leste dos Canadian Rockies, oferecendo vistas impressionantes. Passe pelo menos um dia inteiro no Hautes-Gorges-de-la-Rivière-Malbaie National Park para caminhar na majestosa trilha Acropole des Draveurs. Os visitantes também podem pescar a truta salpicada ou percorrer de bicicleta o trajeto de 16km através do parque. **105 milhas até Hautes-Gorges-de-la-Rivière-Malbaie National Park** ★ A caminho, pare em Saint-Aimé-des-Lacs para observar os ursos negros. [www.sepaq.com/pq/hgo/](http://www.sepaq.com/pq/hgo/)

**Dia 9** > Descubra o interior de Charlevoix na Route des Saveurs, uma trilha gastronômica que destaca os sabores mais deliciosos da região. Pare em Baie-Saint-Paul para lanchar e visitar uma das muitas galerias locais de arte. Mais tarde, irá chegar no Jacques-Cartier National Park, um dos parques mais espetaculares do Québec, a apenas trinta minutos da capital da província. Uma vez nesse lugar, não deixe de remar ao longo do Vallée de la Jacques-Cartier. **150 milhas até Jacques-Cartier National Park** ★ Visite a Wendake Hurons Village para aprender mais sobre os habitantes das Primeiras Nações do Québec. [www.sepaq.com/pq/jac/](http://www.sepaq.com/pq/jac/)

**Dia 10** > Nenhuma visita à província estaria completa sem uma parada em Québec City. Possivelmente a cidade mais encantadora da América do Norte, Québec City é a única cidade



## Detalhes da Viagem

A PARTIR DE	Montreal
DURAÇÃO	11 dias
DISTÂNCIA	1,025 milhas (1650 kms)

amuralhada ainda em existência ao norte do México. Suas muralhas contêm pistas pavimentadas encantadores, com imensos bistrôs aconchegantes, lojas invulgares e locais históricos. Recomendamos que passe pelo menos quatro horas nesse lugar, porém, para melhor apreciar o ambiente da vila antiga, passe aqui a noite e desfrute de um jantar romântico em um dos melhores restaurantes da cidade, e dê um passeio ao anoitecer.

**215 milhas até Montréal, via Québec City** ★ Visite Place Royale, a Cidadela e a Fortaleza. [www.koa.com/campgrounds/montreal-south/](http://www.koa.com/campgrounds/montreal-south/)

**Dia 11** > Depois do café da manhã são 40 milhas de jornada para devolver seu motorhome a Cruise Canada Montréal ou ainda melhor, se o tempo permitir, estender sua viagem a Québec para visitar a Gaspésie Peninsula.



Via Ferrata at Cap Jaseux, Saguenay

Foto: Charles-David Robitaille



Québec City

Foto: Claude Bouchard



Mont-Tremblant village



# O MELHOR DO OESTE CANADENSE

O Oeste canadense é o melhor local para explorar as maravilha da natureza ao ar livre e este tour inclui o seu ponto essencial: o esplendor das Rocky Mountains. Existe muito para ver e para fazer: desfrute da fabulosa Vancouver cosmopolita, vá em uma excursão da vida selvagem ou tome um bom banho calmante nas nascentes de água quente! Sente-se e aprecie as vistas gloriosas sobre as majestosas montanhas cobertas de neve e os lagos prístinos de águas turquesas. Esse tour tem algo para oferecer a visitantes de todas as idades e gostos.

## Itinerário de motorhome

**Dia 1** > Depois de retirar seu motorhome, siga rumo ao grande Burnaby Cariboo onde irá passar sua primeira noite. O trajeto não é longo, porém, nosso local recomendado é o melhor classificado em British Columbia e o sítio ideal a partir do qual explorar Vancouver. **15 milhas até Burnaby Cariboo RV Park** ★ Visite a cidade de Vancouver; uma das mais interessantes e lindas do mundo. [www.bcrvpark.com](http://www.bcrvpark.com)



Coal Harbour, Vancouver

Foto: Tourism British Columbia

**Dias 2/3** > Uma jornada longa, mas que vale a pena, é ir ao longo da Transcanada Highway para Okanagan Valley. O cenário do vale é fora deste mundo. Esta área também dá a oportunidade de visitar muitos vinhedos do vale em Penticton, Okanagan Falls, Kelowna... e mais. Veja [www.kelownagolfski.com/okanaganwineries.htm](http://www.kelownagolfski.com/okanaganwineries.htm) para detalhes. Escolhemos Okanagan Lake, justamente norte de Penticton, para este tour. Tem dois acampamentos grandes (North & South Park), que oferecem camping de lago em Okanagan Lake. As lindas praias são rodeadas de pinhos ponderosa e sagebrush, que fazem do parque um lugar perfeito para nadar e atividades aquáticas. Alternativamente, para romper a jornada, acrescente mais um dia e aprecie Harrison Hot Springs. **210 milhas para Okanagan** ★ Visite Othello-Quintette Tunnels, fora de Hope, para ver o complicado sistema de túneis e pontes que levou o velho Kettle Valley Railroad através do canyon e/ou dê um passeio em Hell's Gate Airtram sobre o Fraser River! [www.campokanagan.com](http://www.campokanagan.com)

**Dia 4** > Hoje o percurso é mais curto, com a oportunidade de visitar mais vinhedos! Você estará se dirigindo a Revelstoke, embutida bem alto nas Monashee Mountains, adjacente a ambos o Mount Revelstoke National Park e o Glacier National Park. Aberto todo o ano, Revelstoke contém algumas das paisagens mais espetaculares de todo o Canadá. Ladeado pelos picos cobertos de neve das Selkirk Mountains e leste a pelas Monashees a oeste, Revelstoke foi proclamada a Capital dos Alpes canadenses e era conhecida como o Paraíso Montanhoso no início do século 20. **145 milhas até Revelstoke** ★ Visite Salmon Arm, a entrada de Okanagan, situada no interior da área de lazer Shuswap Lake. [www.rvcampingrevelstoke.com](http://www.rvcampingrevelstoke.com)

**Dias 5/6** > Após aproximadamente 3 horas, chegará em Lake Louise e sugerimos que pernoite no acampamento do parque Lake Louise, apesar de existirem vários à sua disposição no website. Irá regressar a casa com muitas histórias para contar e recontar sobre o icônico Banff/Lake Louise National Park. As suas experiências nesse local vão provavelmente ser passadas de geração em geração em álbuns de fotos de família e suas crianças - e as crianças de suas crianças - regressarão a esses lugares dos quais tanto seus pais falavam. É quase impossível tirar uma foto de má qualidade aqui! Passe algum tempo explorando Banff. (Se começar o tour no estabelecimento da Cruise Canada em Calgary, conduza diretamente até ao Lake Louise Campground ou fique, se preferir, em Banff.) **145 milhas para Lake Louise** ★ Visite Kicking Horse River, que flutua abaixo do Natural Bridge em Yoho National Park. Tome uma rota cênica ao longo de Bow Valley Parkway para viajar entre Banff e Lake Louise, é uma rota mais silenciosa com muitas trilhas e paradas com vistas onde pode tirar ótimas fotos das montanhas. Aproveite a refeição ou bebida em Banff Springs Hotel e aprecie a vista espetacular. Faça uma viagem em uma das gôndolas para Sulphur Mountain e tome um banho relaxante em Banff Hot Springs. [www.pccamping.ca/parkscanada](http://www.pccamping.ca/parkscanada)



Columbia Icefield Glacier

Foto: Brewster Travel Canada

**Dias 7/8** > A estrada para Jasper é espetacular e emoldurada pelos picos que sobem a 12.000 pés. Recomendamos vários acampamentos. Veja as escolhas abaixo. **210 milhas para Jasper via Banff** ★ Visite Athabasca Glacier: o mais visitado no continente norte-americano. Pode ir ao Glacier a bordo de um Ice Explorer ou tomar um tour guiado no gelo. Enquanto estiver em Jasper reserve sem falta o Maligne Lake Cruise, onde cruzará também para Spirit Island, uma destinação mundialmente famosa, acessível somente por barco e a jóia do Jasper National Park, Esta é a parada icônica para fotos.

★ Jasper: <https://reservation.pc.gc.ca/Jasper>

★ Hinton: [www.koa.com/campgrounds/hinton](http://www.koa.com/campgrounds/hinton)

**Dia 9** > Dirija através deste magnífico cenário ao longo de Wells Gray Provincial Park a sua direita e as Columbia Mountains a sua esquerda. Irá em direção a Clearwater, que é a parada final neste itinerário antes de retornar a Vancouver. Se gostaria de estar perto de Wells Gray Provincial Park e se conseguir entrar (há somente 13 espaços disponíveis para RVs), então reserve para Helmcken Falls Lodge & RV Park para experimentar a verdadeira região selvagem ao ar livre na entrada ao parque. **200 milhas para Clearwater** ★ Visite Clearwater; uma cidade interessante na entrada de Wells Gray Provincial Park. En route para Clearwater tenha certeza de parar em Blue River para apreciar o River Safari e a chance de ver ursos. [www.helmckenfalls.com](http://www.helmckenfalls.com)



## Detalhes da Viagem



A PARTIR DE	Vancouver ou Calgary
DURAÇÃO	12 dias
DISTÂNCIA	1,235 milhas (1,980 kms)



**Dias 10/11** > Percorra o trajeto de 4 horas e meia até Vancouver e Burnaby Cariboo. Recomendamos vivamente que fique nesse acampamento umas 3 ou 4 noites. Visite [www.bcrvpark.com](http://www.bcrvpark.com). O acampamento tem uma parada de ônibus com serviço em cada trinta minutos até à cidade ou talvez prefira andar 15 minutos a pé e depois ir no Skytrain. Vancouver é uma das nossas cidades favoritas e certamente merece todo o seu tempo. **295 milhas até Vancouver** ★ Visite Stanley Park, o Harbour Centre, Granville Island, a Capilano Suspension Bridge, Grouse Mountain e muito mais. [www.bcrvpark.com](http://www.bcrvpark.com) [www.bcrvpark.com](http://www.bcrvpark.com)

**Dia 12** > Percorra apenas 15 milhas de volta ao estabelecimento de aluguel da Cruise Canada para entregar seu motorhome.



Lake Peyto



# ILHA DE VANCOUVER

Esta curta viagem seria o final perfeito de suas férias após ter seguido o tour do oeste canadense; seis ou mais noites para apreciar o ambiente desse mar e as vidas das pessoas que dele dependem. Explore as praias onde focas e leões-marinhos se divertem nas águas, e poderá ver ainda grupos de orcas, golfinhos e porcos-do-mar saltando sobre as ondas espumantes.



## Travessias de balsa

Informação válida para qualquer travessia de balsa: Recomendamos sempre que reserve online antes de partir e que reserve sempre para o nosso maior motorhome, com 30 pés, mesmo se tiver alugado um motorhome menor. Se conseguirmos alugar-lhe um veículo maior, ou se só tivermos esse tipo à sua disposição, queremos que tenha esse espaço na balsa..

## Itinerário de motorhome

**Dia 1** > Necessitará ter informação sobre os horários das balsas e ter reservado a balsa Tsawwassen-Swartz Bay Ferry, que o levará em uma viagem de noventa minutos através da Alaska Marine Highway ([www.bcferrys.com](http://www.bcferrys.com) and [transcanadahighway.com/BC/Info-Ferries.htm](http://transcanadahighway.com/BC/Info-Ferries.htm)). Conte com até quatro horas para chegar ao Ferry Terminal, caso existam engarrafamentos, e chegue assim a tempo de embarcar. O trajeto de 70 milhas na estrada não deverá demorar mais de duas horas, mas por favor saia do Burnaby Cariboo RV Resort ([www.bcrv.co](http://www.bcrv.co)) a uma hora apropriada. Parta rumo ao sul na Transcanada Highway. Irá tomar a balsa através de Sannich, no sul de Vancouver Island. Quando tiver saído do barco, Salish Seaside RV Haven se situa a apenas 20 milhas.

O Salish Seaside RV Haven não se parece a nenhum outro parque no Canadá. Situa-se no porto de Victoria e possui espetaculares vistas sobre a cidade. Está aberto todo o ano, oferecendo serviço completo com acesso fácil ao centro da cidade. Sendo o RV Park mais próximo de Victoria, todas as atrações ficam a apenas cinco minutos na estrada. Se preferir não levar seu veículo até ao centro da cidade, não tem problema. Os velozes Victoria Harbour Ferries podem levá-lo diretamente do parque até ao interior da cidade.

📍 **60 milhas até Saanich** ★ Visite Victoria. Sua localização à beira da água, sua arquitetura, seus frutos do mar e todo o resto fazem da capital de

British Columbia, um ímã para o turismo. 🌐 <https://goo.gl/AjAzHq>

**Dia 2** > Após ter deixado para trás as áreas urbanas e suburbanas no percurso de hoje, a autoestrada sobe sobre as escarpadas terras de montanha Malahat, compostas por rocha vulcânica coberta por abetos Douglas com 400 anos que eram comuns, em toda Victoria, na época colonial. Os rios nesta área têm leitos de cascalho, criados pelos primeiros glaciares e pela erosão subsequente, e contêm ainda milhas de salmões. O Malahat Summit oferece deslumbrantes pontos de vanDiaem para observar o Saanich Inlet que é um fiorde invertido, voltado na direção do fluxo glacial. Os vales de baixa altitude possuem terras viçosas, fazendas de árvores e pomares. Os rios são habitados pela truta Steelhead, que chega a atingir um metro de comprimento! Seguindo ainda em direção norte e observando os Straights of Georgia, talvez queira virar em Rosewell Creek da Highway 19 para a 19a, através de algumas zonas costeiras, até chegar a Campbell River. Faça a curta travessia de balsa, rumo norte, desde a Campbell River-Quadra Island até Quadra Island e depois até ao Ripple Rock RV Park no Browns Bay Resort. Os navios de cruzeiro na Discovery Passage passam perto do Ripple Rock RV Park ao irem e regressarem do Alasca. 📍 **180 milhas até Campbell River** ★ Visite as praias de areia branca do Rath Trevor Beach Provincial Park. 🌐 [www.brownbayresort.com/rvpark.htm](http://www.brownbayresort.com/rvpark.htm)

**Dia 3** > Situado no ponto noroeste de Vancouver Island, Port Hardy é "onde a autoestrada termina e tem início a aventura." Poderá ver grupos de orcas, golfinhos e porcos-do-mar saltando sobre as ondas espumantes. O Cape Scott Provincial Park, que se situa no ponto mais a norte da ilha, oferece-lhe a grande oportunidade de explorar sua praia com catorze milhas de comprimento onde focas e leões-marinhos se divertem na água. Poderá ainda

encontrar, nessa praia, missangas dos nativos ou boias de vidro, aqui trazidas pelas ondas do Oceano Pacífico. Aqui as estradas só regressam na direção sudeste, por isso regresse na Highway 19 durante apenas pouco mais de 20 milhas. A dez milhas



O Fairmont Empress Hotel, Inner Harbour, Victoria

Foto: Tourism British Columbia

de autoestrada com rumo à costa, encontrará Beaver Cove e Telegraph Cove mais além. Seu RV Park está aberto todo o ano com todas as instalações, vistas sobre o oceano e uma marina. 📍 **195 milhas até Telegraph Cove incluindo uma viagem de ida e volta rumo ao norte até Port Hardy** ★ Visite o Cormorant Channel Provincial Park a caminho do seu acampamento. 🌐 [www.telegraphcove.ca/tcv/accom/rvpark.cfm](http://www.telegraphcove.ca/tcv/accom/rvpark.cfm)

**Dia 4** > Ainda irá percorrer o mesmo trajeto ao regressar, por isso, se perdeu algo que queria ver rumo ao norte, tem agora a oportunidade de parar. Provincial Parks fica no seu caminho, depois de Campbell River e inclui Morton Lake, Elk Falls e Miracle Beach. Deve se dirigir ao Qualicum Bay Resort, e para isso deve sair da Highway 19 entre Qualicum Beach e Fanny Bay. Durante a maior parte do trajeto entre Courtenay e Campbell River, a Island Highway se estende ao lado de Qualicum Bay, uma área rica em comida do mar. Os retiros à beira da estrada dão-lhe acesso às areias da baía e às praias de seixos. Poderá comprar comida do mar em vários locais, trazida todos os dias desde as águas locais até às docas. 📍 **185 milhas até Qualicum Bay** ★ Visite Little Qualicum Falls. Também há cachoeiras nesse sítio. 🌐 [www.resortbc.com](http://www.resortbc.com)

**Dia 5** > O trajeto de hoje é bem curto e permite-lhe desfrutar da segunda cidade de Vancouver Island. Nanaimo oferece sua beleza natural a cada curva, graças à sua localização entre Mount Benson e o Straight of Georgia. As artes locais prosperam e todos os dias acontece algo a nível da cena musical. Os amantes de histórias desfrutarão de um sinuoso passeio pelo centro de Nanaimo, durante o qual poderão ver os edifícios históricos, muitos dos quais foram transformados em lojas encantadoras, restaurantes ou museus especialmente no Old City Quarter. Existem nesse sítio muitas oportunidades para fazer compras mas, para os mais energéticos, há também bungee jumping, paredes de escalada



## Detalhes da Viagem

A PARTIR DE	Vancouver
DURAÇÃO	6 dias
DISTÂNCIA	735 milhas (1,185 kms)



Revelstoke, British Columbia

e muito mais. Depois da diversão, excitação ou somente compras, dirija-se ao seu acampamento onde "A única coisa que se supervisiona é a água" Consiste de cinquenta e três acres naturais à beira-mar, beira-rio e floresta, com muito o que fazer. 📍 **55 milhas até Living Forest in Nanaimo** ★ Visite The Bastion, a antiga fortaleza da Hudson Bay Company e beba um copo no histórico e colorido Palace Hotel. 🌐 [www.campingbc.com](http://www.campingbc.com)

**Dia 6** > A Horseshoe Bay-Departure Bay Ferry ([www.bcferrys.com](http://www.bcferrys.com)) fica a dez minutos do seu acampamento. Necessitará ter reservado o especial Early Bird Departure da Cruise America para poder entregar seu motorhome durante a tarde de hoje. Como alternativa, passe algumas noites de volta ao Burnaby Cariboo Campground. Sua travessia de balsa demora aproximadamente duas horas e depois, desde Horseshoe Bay, deverá conduzir de volta até ao estabelecimento da Cruise Canada em Delta ou Burnaby. 20 milhas de Nanaimo até Delta mais o tempo da travessia/30 milhas até Cariboo.



Baleia Orca

Foto: Tourism British Columbia



Artista pintando. Foto: Tourism British Columbia



# O ESPLENDOR DAS PROVÍNCIAS MARÍTIMAS DO CANADÁ

Venha visitar a Joia do Canadá: suas províncias marítimas. Cada uma das 3 províncias de New Brunswick, Nova Scotia e Prince Edward Island tem sua identidade cultural bem única. As províncias são conhecidas por suas deslumbrantes zonas litorais, seus faróis encantadores e pela migração de baleias.

## Itinerário de motorhome

**Dia 1** > Após ter desfrutado de algumas noites explorando Halifax (não deixe de visitar o the Maritime Museum of the Atlantic, com seus artefatos pertencentes ao Titanic), siga rumo ao estabelecimento da Cruise Canada em Halifax, para retirar seu motorhome. Desfrute de uma condução suave ao longo da costa sul e aprecie as incríveis vistas sobre o oceano, visite as encantadoras comunidades costeiras de Peggys' Cove, Chester & Mahone Bay antes de partir rumo à vila de Lunenburg, que é patrimônio mundial da UNESCO. **95 kms até Lunenburg** ★ Não esqueça sua câmera, o farol de Peggy's Cove é o farol mais fotografado do Canadá! Se tiver tempo, faça um Scenic Boat Tour: Aventure-se de barco para ver a nidificação dos araus árticos, focas e por vezes até mesmo uma baleia!

www.lunenburgns.com/campground

**Dia 2** > Take a short harbour cruise on the Bluenose racing schooner or similar excursions. By mid-afternoon continue along the south shore before heading inland to Kejimikujik National Park. **115 kms to Kejimikujik National Park** ★ Whilst in Lunenburg make time to visit the Fisheries Museum of the Atlantic, and learn of the town's importance during the fisheries boom.

https://goo.gl/v9om4a

**Dias 3/4** > Passe o dia aproveitando tudo aquilo que o Parque Nacional tem para oferecer, desde canoagem a caminhadas a passeios de bicicleta. O parque contém uma abundância de fauna selvagem, bem como a maior coleção de petroglifos da América do Norte. Antes do anoitecer, continue sua viagem rumo a Digby. No segundo dia, visite Digby Neck para ter a oportunidade de avistar as baleias da Bay of Fundy. No verão, a baía é o local onde baleias rorquais, jubartes, minkes & francas se alimentam e acasalam. **105 kms até Digby** ★ Prossiga até Brier Island via 2 teleféricos para avistar por si



Festival de Lagostas

mesmo os verdadeiros gigantes do oceano!

www.jaggarpoint.ca/

**Dias 5/6** > Pela manhã pegue a Bay Ferry sobre a província vizinha de New Brunswick, seguindo ao longo da Fundy Coast até ao Fundy Trail Parkway. Vistas deslumbrantes, plantas e animais abundam nessa zona costeira diversificada, que envolve a majestosa Bay of Fundy em New Brunswick – uma das maravilhas marinhas do mundo. Ao dirigir ao longo da estrada costeira com 11km, pare nas plataformas de observação de onde poderá avistar baleias! Após ter desfrutado de algum tempo nesse lugar, deve seguir rumo ao Fundy National Park. Aprecie o ambiente natural do parque, explore a floresta e descubra as criaturas da zona entre marés. **205 kms até Fundy National Park** ★ Visite uma das áreas de observação para avistar baleias. Visite o centro interpretativo em Big Salmon River!

www.pc.gc.ca/pn-np/nb/fundy/activ/camping.aspx

**Dias 7/8** > Hoje partirá rumo a Hopewell Rocks, o Ocean Tidal Exploration Site onde se encontram as marés mais altas do mundo! Aqui poderá se passear no fundo da Bay of Fundy. A atração gravitacional entre o sol e a lua faz com que as marés subam e desçam até 48 pés duas vezes por dia – todos os dias! Finalmente, termine sua viagem no Kouchibouguac (Kou-she-boo-gwack) National Park, um fascinante labirinto de pântanos, sapais, rios de maré, reluzentes sistemas de água doce, lagoas protegidas, campos abandonados e florestas altas. **215 kms até Kouchibouguac** ★ Confira o horário das marés no website do Hopewell Rocks e planeje sua visita ao fundo da baía e/ou de caiaque em torno das rochas. Desfrute de um cruzeiro de lagosta com a Shediac Bay Cruises. Alugue uma bicicleta e percorra alguns dos 60 kms de ciclovias em Kouchibouguac.



Fundy National Park of Canada



Farol em Prince Edward Island



Hopewell Rocks na maré baixa, Fundy Bay

www.pc.gc.ca/pn-np/nb/kouchibouguac/index.aspx

**Dias 9/10** > Hoje atravessará a Confederation Bridge rumo à Prince Edward Island, onde vivia o personagem Anne of Green Gables. Se alguma vez leu esse livro e se perguntou "será que esse lugar existe mesmo" vai querer visitar este sítio mágico como milhões de fãs já fizeram antes de si. Desfrute de um dos três percursos turísticos costeiros de carro, que estão claramente assinalados no seu caminho, com indicações coloridas, enquanto aprecia as belas paisagens e avista alguns dos faróis que fazem com que esta ilha seja tão famosa. Existem aí uns 50! **235 kms até Charlotte Town** ★ Visite o Green Gables HeriDiae Place em Cavendish. Desfrute de um dos percursos turísticos paisagísticos ao longo da costa e visite alguns dos faróis. www.koa.com/campgrounds/cornwall/

**Dia 11** > Pela manhã chegará de balsa na vila de Pictou, conhecida como o berço da Nova Scotia. Depois de almoçar siga rumo ao norte até Cape Breton Island, chamada de obra de arte marítima, e depois passe o final do seu dia em Lake Ainslie. **250kms até East Lake Ainslie** ★ Visite o Hector HeriDiae Centre e entre a bordo de uma réplica exata do Navio Hector, que trouxe os primeiros colonizadores escoceses até à Nova Scotia. www.mackinnonscampground.ca/

**Dias 12/13** > Faça um desvio de manhã até à vila costeira de Inverness, conhecida por suas mornas águas oceânicas e suas "Lágrimas de Sereia" (vidro do mar colorido que dá à costa nesta área) são o sonho de qualquer caçador de tesouros. Depois siga rumo ao norte até Margaree Harbour e entre no famoso Cabot Trail que é uma deslumbrante trilha de condução desde o nível do mar até uma altitude de 3,000 pés ao longo de duas linhas de costa (Gulf of St Lawrence e Atlântico) e através de um Parque Nacional. **125 kms até Ingonish** ★ Passe algum tempo à procura de tesouros nas



## Detalhes da Viagem

A PARTIR DE	Halifax
DURAÇÃO	15 dias
DISTÂNCIA	1,120 milhas (1,800 kms)

praças de Inverness. Pare e desfrute de uma caminhada por uma das mais de 26 trilhas dentro do Parque Nacional. https://goo.gl/6gVEfi

**Dia 14** > IO trajeto de hoje será longo e a sua última chance de apreciar o que a costa leste tem para oferecer, ou de visitar Martinique Beach antes da sua parada final no estabelecimento da Cruise Canada em Halifax, no KOA. **455 kms até Halifax.** www.koa.com/campgrounds/halifax/

**Dia 15** > Após ter passado a noite no estabelecimento da Cruise Canada situado no KOA, tem a manhã para fazer suas malas antes de entregar seu motorhome.



Foto principal: Kouchibouguac National Park



# O MELHOR DO ALASCA

O Alasca tem sua linda paisagem e fantásticas oportunidades para avistar fauna selvagem para oferecer. Viajar de motorhome é uma ótima maneira de explorar esse lugar selvagem e remoto onde se situam o Denali National Park e o Mount Mckinley.

## Itinerário de motorhome

**Dia 1** > Retire seu motorhome Cruise America no estabelecimento de Anchorage e parta em direção nordeste na Glenn Highway. Irá passar as municipalidades de Eagle River e Chugiak e prosseguirá rumo a Palmer, que se situa a aproximadamente uma hora de distância de Anchorage. Ao atravessar as Eklutna Flats, desfrute das vistas das gigantescas Chugach e Talkeetna Mountains, e aviste o Pioneer Peak, o pico mais próximo desse local. **45 milhas** ★ Para observar o Knick Glacier mais de perto viaje de aerobarco. Siga a saída da autoestrada Old Glenn e se dirija ao Knick Glacier Adventures, a mais ou menos 20 milhas de Palmer. [www.mtviewrvpark.com](http://www.mtviewrvpark.com)

**Dias 2/3** > Hoje partirá de Palmer até ao Denali National Park, continuando na Parks Highway e conduzindo através do Matanuska-Susitna Valley e do Denali State Park. Se tiver tempo, faça um desvio até à pequena comunidade de Talkeetna. **200 milhas** ★ Denali são seis milhões de acres florestais, cortados pela estrada. Quem viaja ao longo desse parte vê a relativamente baixa floresta de coníferas se transformar em tundra alpina alta e montanhas cobertas de neve, culminando no pico mais alto da América do Norte, o Mount McKinley com 20.320 pés. Animais selvagens de todos os tamanhos vagueiam livremente por essas terras. O isolamento, a tranquilidade e a natureza estão à sua espera. <https://goo.gl/GfW2Cq>

**Dias 4/5** > Antes de sair do Denali National Park rumo a Fairbanks, sugerimos que desfrute de um Tundra Wildlife Tour de 7 horas, bem no interior do

Denali National Park. Os parque é habitado por imensas espécies animais diferentes. Poderá ver Mt. McKinley se não houver nuvens nesse dia, e um lanche-almoço está incluído. Durante a tarde, prossiga na Parks Highway, direção norte rumo a Fairbanks. Rodeado por uma incrível paisagem florestal e montanhosa, irá se deslocar através das comunidades de Healy e Nenana e passará pela comunidade de Ester, um antigo campo de mineração de ouro. **125 milhas** ★ Desfrute do tour da vida selvagem e, com sorte, poderá ver ursos, caribus, alces, ovelhas, lobos e uma multiplicidade de aves.

[www.riversedge.net/fairbanks-RV-park.htm](http://www.riversedge.net/fairbanks-RV-park.htm)

**Dia 6** > Hoje seguirá rumo a Paxson/Glennallen, ao longo do Richardson até à Delta Junction. Bem próximo de Fairbanks conduzirá pelo Polo Norte, onde vive o Papai Noel norte-americano. Em Delta Junction entre na Richardson Highway e depois em direção sul rumo a Paxson/Glennallen. **180 milhas** ★ O Copper River oferece pesca de salmão de classe mundial. Se não desejar ir à pesca, também pode ir em uma caminhada, passeio de jangada ou até mesmo dar um passeio aéreo.

[www.tolsonacampground.com](http://www.tolsonacampground.com)

**Dia 7** > Hoje você partirá rumo a Valdez. Desfrute do trajeto espetacular na Richardson Highway, parte da qual fica paralela à Trans-Alasca Pipeline. Se o clima permitir, pare e aprecie as vistas incríveis das Wrangell Mountains. Conduza pelo Worthington Glacier e através do Keystone Canyon com suas cachoeiras. **185 milhas** ★ Valdez é um dos pontos mais interessantes desse itinerário - não deixe de visitar os glaciares em colisão e as gigantescas montanhas Chugach se erguendo do mar, que fazem de Valdez, um local absolutamente pitoresco. [www.bearpawrvpark.com](http://www.bearpawrvpark.com)

**Dia 8** > Todos a bordo da Alaska Marine Highway Ferry de manhã, rumo a Whittier, e viajando através do lindo Prince William Sound. Uma vez em Whittier, atravesse o Whittier-PorDiae Tunnel (túnel de uma só via, aberto ao tráfego durante apenas



Prince William Sound

Foto: Travel Alaska

algumas horas). Depois siga na Seward Highway através de impressionantes paisagens até Seward. **85 milhas** ★ PorDiae Glacier e o Begich, Boggs Visitor Center é uma parada interessante graças às suas exposições, que permitem aos visitantes atravessar uma cave de gelo simulada, observar vermes do gelo e tocar um icebergue. Se desejar ver PorDiae Glacier mais de perto, existem passeios de barco com duração de uma hora no PorDiae Lake e pode também caminhar em uma das muitas trilhas que rodeiam esse monumento gelado. [www.stoneycreekrvpark.com](http://www.stoneycreekrvpark.com)

**Dias 9/10** > Hoje regressará na Seward Highway até Anchorage, mas antes visite o Kenai Fjords National Park onde se situam alguns dos mais prístinos, escarpados e deslumbrantes glaciais da América do Norte. O imenso Harding Icefield alimenta 38 glaciais no parque. Esse glaciais, por sua vez, têm esculpido os fiordes que servem de casa a imensas espécies marinhas - desde mamíferos e peixes a aves marinhas. **130 milhas** ★ Desfrute de um passeio de barco Wildlife & Glacier por dentro do paisagístico Kenai Fjords National Park, onde poderá talvez avistar uma baleia. [www.goldennuggetcamperpark.com](http://www.goldennuggetcamperpark.com)



## Detalhes da Viagem

A PARTIR DE	Anchorage
DURAÇÃO	11 dias
DISTÂNCIA	950 milhas



Matanuska Glacier, Glenn Highway

Foto: Ruth Gloger

**Dia 11** > Entregue seu motorhome no estabelecimento da Cruise America e faça uma boa viagem de regresso a casa.



Copper River

Foto: Travel Alaska



Denali NP com Mt. McKinley no fundo

Foto: Travel Alaska



Canoísta Sea perto Valdez. Foto: Travel Alaska





**CRUISE AMERICA**  
RV RENTAL & SALES

**CRUISE CANADA**  
RV RENTAL & SALES